

La Chanson de Roland





BIBLIOTHÈQUE
DE LA VILLE
La Chaux-de-Fonds

Reserve N° 3152

UE

NDS

(N°


152


eurs de
et de
ssaire

BV La Chaux-de-Fonds



1051057778





5257-41

LA CHAUX-DE-FONDS



GUIDE ILLUSTRE

des MONTAGNES
et du VAL-DE-RUZ

LE LOCLE
LES PONTS

FONTAINE
DOMBRESSON

NEUCHÂTELOISES

HISTOIRE

EXCURSIONS

INDUSTRIES

ENSEIGNEMENTS
HORAIRES



LES BRENETS



SAUT DU DOUBS



PAVILLON DES SONNEURS


EDITE PAR LE JOURNAL DES ETRANGERS & TOURISTES
DE NEUCHÂTEL ET DES STATIONS JURASSIENNES

NEUCHÂTEL GRAND HOTEL BELLEVUE SUISSE

Seul hôtel situé au bord du lac avec vue splendide sur les Alpes.



Maison de premier ordre. — ALBERT ELSKES, propriétaire.



MONTECATINI

GUIDE ILLUSTRÉ
DES
MONTAGNES NEUCHATELOISES

GUIDE HISTORIQUE

MONTAIGNE

DE LA VILLE



LAUSANNE. — IMPRIMERIE CH. PACHE


PARIS: CHEZ M. LAFFITE, RUE DE LA HARPE, N. 222.

GUIDE ILLUSTRÉ
DES
MONTAGNES
NEUCHATELOISES

Chaux-de-Fonds, Locle, Ponts, Brenets
et du Val-de-Ruz.

Descriptions. Courses. Renseignements. Horaires. Industries.

Travail et liberté.



EDITEUR

*Journal des Etrangers et Touristes de Neuchâtel et des Stations
jurassiennes.*

THE UNIVERSITY OF CHICAGO
A NO. 12. 1912

Review No 3152

A NOS LECTEURS

Les Montagnes neuchâtelaises — de La Chaux-de-Fonds au Locle, aux Ponts et aux Brenets, et, du côté de l'Est, au territoire bernois de la Ferrière et de Saignelégier — sont devenues célèbres, dans le monde entier, par l'horlogerie qui s'y fabrique, l'art et la science des ouvriers occupés à cette industrie, le travail admirable de cette population jurassienne, si intelligente, si ouverte, si remuante... Le *Guide illustré* que nous publions aujourd'hui n'a pas la prétention de révéler ce pays à l'étranger, mais, dans notre modeste sphère, de le faire mieux connaître, et par là, mieux aimer.

Il est impossible, en effet, d'avoir — ne fût-ce que quelque temps — habité La Chaux-de-Fonds ou l'une de ces cités industrielles du Jura, sans avoir appris à vivre de la vie même des populations, sans partager leurs joies, leurs

émotions, leurs douleurs ; les Jurassiens sont un peu comme ces Parisiens dont toute l'âme jail-
lit, vive, légère, expansive, sur la figure et sur
les lèvres : on peut les critiquer, la critique est
toujours aisée — mais on les aime.

Leur pays n'est-il pas, du reste, un des plus
intéressants de l'Europe ? Les magnifiques
forêts qui couronnent les crêtes de Tête de
Rang, de Pouillerel, du Mont Racine et de La
Tourne ; les pâturages sans fin qui nourrissent
les superbes troupeaux dont la Suisse est fière,
le Jura tout autant que la Gruyère ou l'Em-
mental ; les gorges pittoresques et les défilés
du Doubs aux Brenets, à Moron, à Biaufond,
aux Echelles de la Mort ; le Roc Mil Deux et
le Val de St-Imier ; les gorges de la Reuse, du
Seyon et de la Suze du côté suisse ; celles du
Dessoubre et de la Loue du côté français ; tout
cet ensemble n'est-il pas des plus remarquables
et des plus dignes d'attirer les visiteurs et les
touristes ?

Nous avons joint à ce guide une modeste
monographie du Val-de-Ruz, dont la vaste
cuvette s'étend à mi-hauteur entre les hauts
plateaux et le lac de Neuchâtel ; vallon agri-

cole, paisible, tout imprégné, de ce « charme virgilien » dont parle le poète — et qui détone un peu avec la remuante activité des montagnons.

Les étrangers au pays, qu'ils soient des Suisses allemands, si nombreux sur cette terre neuchâtoise hospitalière, — ou des immigrants venus d'Allemagne, de France, de partout, sont reçus dans les familles de la région avec une bienveillance toute « jurassienne ». On ne saurait appeler autrement cette courtoisie et cette franchise dont nous parlions au début et qui est tout à l'honneur du pays.

Le voyageur, qui, sur les indications de ce *Guide illustré*, viendra passer quelques jours dans les « Montagnes de l'horlogerie » — sera, pensons-nous, satisfait, pour ne pas dire enchanté, du résultat de ses courses, de ses observations, de ses causeries avec l'ouvrier horloger, de ses mille études industrielles. Il aura rencontré des villages et des cités prospères — et mieux encore, des hommes dignes de ce beau pays.

*Journal des Etrangers et Touristes de Neuchâtel
et des Stations jurassiennes.*

CHAPITRE PREMIER

Le Jura Neuchâtelois

Le Jura, ce patriarche, se repose en gardant notre frontière... Il ne porte pas comme sa sœur, une couronne de rhododendrons, mais il a mêlé quelques-unes de ces fleurs avec de rêveuses fritillaires et des roses sans épines, dans un bouquet qui décore sa boutonnière.

Chant patois des Ajoulots, environs de Porrentruy.

Les montagnes neuchâtelaises s'étendent entre le Doubs et la chaîne du Châteluz du côté nord et la chaîne de Tête de Ranz et de la Tourne au Midi. L'altitude des pâturages et des hauts vallons habités y varie entre 850 et 1050 mètres.

Leur territoire forme les deux districts du Locle et de la Chaux-de-Fonds — que limitent, au Sud-Ouest, le Val-de-Travers et les Gorges

de la Reuse, au Midi le Val-de-Ruz, à l'Est le canton de Berne (Val-de-St-Imier et Franches-Montagnes); au Nord, la France (cantons de Morteau, du Russey et de Maïche.)

Montagnes. — Trois chaînes parcourent les deux districts. La première est celle de la *Tourne*, du Mont Raciné, de Tête de Rang, de la Roche aux Crocs et du Mont d'Amin; la seconde, prolongement des « Signals » de Fleurier, de Couvet et de Travers, sépare le Vallon des Ponts et de la Sagne de ceux du Locle et de la Chaux-de-Fonds, et s'appelle *Sommartel*; la troisième, prolongement de la chaîne française du Chateluz, et coupée par le Col des Roches a pour sommité *Pouillerel*.

Rivières. Les « Montagnes » n'ont pas d'eau, — si ce n'est celle de la pluie. Il y a toutefois quelques ruisselets. Au Locle, le *Bied*, qui disparaît au Moulin du Col des Roches; à la Chaux-de-Fonds, la *Ronde*, qui traverse les gorges du Valanvron pour se jeter dans le Doubs, à Biaufond. — Quelques étangs, peu importants, et qui sont plutôt des marais, peuvent être signalés, sur les sommets de Pouillerel (ce qui rend cette montagne assez dange-

reuse), aux Crosettes près de la Chaux-de-Fonds; les marais des Ponts et de la Sagne, si riches en tourbières, sont remarquables par leur aspect « laponien » — au dire du naturaliste Martin.

Mais la principale rivière de la région est celle du *Doubs*. (Du latin *Dubis*.) Le Doubs coule à 800^m au pied du versant nord du dernier chaînon.

Dans la partie supérieure de son cours, le Doubs coule sur terre française; il ne fait, dans six lieues de son chemin, que longer la limite neuchâteloise sans la toucher; en l'atteignant, vis-à-vis du Col-des-Roches, pour la suivre jusqu'à Biaufond, il se transforme d'abord en une espèce de lac (lac des Brenets) (*), et coule doucement, entre deux murailles de rocs verticaux et pittoresques, jusqu'à un barrage naturel terminé par le *Saut du Doubs*; puis, reprenant tour-à-tour les allures du torrent et celles de la rivière, il continue, par milles inouïtés, son cours accidenté. Ses bords sont partout d'un charme particulier.

(*) Nom exact : *lac de Chailleux*.



Au bord du Doubs.

Climat. — La différence entre les mouvements de la végétation peut donner une idée des climats aux divers niveaux. Le retard des mêmes cultures pour 100^m d'ascension est d'environ 5 $\frac{1}{2}$ jours. En été comme en hiver, dans les Montagnes, le thermomètre accuse souvent des variations extrêmes entre la température du jour et celle de la nuit ; il descend parfois en 24 heures de 0 à 25°, ou s'élève de 3 à 20. La température moyenne de Neuchâtel est d'environ 8,5 ; à la Chaux-de-Fonds, d'envi-

ron 5,0; une ascension verticale de 200^m abaisse la température d'un peu plus d'un degré.

Géologie, faune et flore. — Pour les couches géologiques, voir ce que nous en avons dit sous rubrique « Val-de-Ruz ». Les localités fossilifères, sur le Haut Jura, sont assez nombreuses : les empreintes de plantes sont remarquables dans les couches jurassiques de la gare du Locle, et des carrières de la Chaux-de-Fonds. Riches spécimens le long de la route des Villers, au-delà du Col des Roches.

La *faune* n'a rien de particulier. Les « Côtes » du Doubs, à tous égards, sont admirables. Le chasseur, le botaniste, comme le simple touriste, y trouvent merveilles. *Fleurs rares* : *geranium pheum*, au Dazenet ; *nasturtium sylvestre* ; *Hypericum Richeri*, *Scrofularia Hoppei*, *Daphne alpinum*, *asarum europeum*, *Fritillaria meleagris*, *Gagea lutea*, etc.

CHAPITRE II

La Chaux-de-Fonds


Là-haut, tout près du ciel, et dans l'air libre et froid,
La Chaux-de-Fonds grandit, cité vaillante et fière ;
Elle a pour diadème une âme hospitalière,
La neige pour parure et le travail pour roi.

A. PERRET.

Au sortir de la gare, propriété de la Compagnie du Jura Neuchâtelois, et qui va être agrandie — le voyageur remarque le Square coquettement situé. En face court la rue Léopold Robert.

En suivant cette grande artère, on remarque de belles constructions, notamment l'*Hôtel des Postes*, qui renferme, à part les divers bureaux de l'Administration des postes et des télégraphes, l'Administration communale et la Préfecture du District. En face, le *Casino-Théâtre* ; l'ancien Hôtel des Postes est occupé par des

comptoirs d'horlogerie et des magasins. Sur la rue qui s'élève de la rue Léopold Robert au Collège industriel, donnent les bâtiments de l'*Ecole de commerce* et de l'*Administration du contrôle*.



Collège industriel.

L'ancien *Hôtel-de-Ville*, sur la place de ce nom, était occupé autrefois par l'Administration municipale, aujourd'hui par une succursale de la poste, au rez-de-chaussée, et par les Tribunaux et la Justice de Paix. On peut y voir,

Salle des Pas-Perdus, un magnifique régulateur, œuvre de MM. Klentschy père et fils.

La rue qui, de l'angle Est de l'Hôtel-de-ville, court dans la direction de Neuchâtel, porte le nom de rue de l'Hôtel-de-Ville, jadis la Combe; elle est encaissée dans une profonde crevasse et mène aux Crosettes, puis au Reymond où a lieu la bifurcation des routes de Neuchâtel et de la Sagne. D'un autre côté, dans le quartier de Gibraltar, la *Place d'armes*, vaste plateau montueux, qui servait de lieu d'inspection pour les milices; ce plateau est coupé par la rue de la Place d'armes, non loin de laquelle est la Chapelle des Vieux catholiques; cette artère aboutit à la rue Fritz-Courvoisier, dite jadis Rue des Juifs. Cette rue doit son nom au grand citoyen, l'un des instigateurs les plus actifs de la révolution neuchâteloise de 1848 et des ardents promoteurs des chemins de fer. A très peu de distance, l'on trouve le Temple français, édifice de forme ovale, sur une terrasse fort élevée au midi et flanqué d'une tour assez massive. Si nous descendons de la rue de la Cure et tournons l'angle de l'Hôtel de la Balance, nous voici sur la place neuve, grand

parallélogramme, qui, deux fois par semaine, le mercredi et le samedi, jours de marché, présente l'aspect d'un vaste champ de foire.

A quelques pas, rue du Collège, on remarque *le vieux collège*, construit en 1833. A proximité se trouve un autre ancien collège, le *Juventuti* (où se trouve aujourd'hui le greffe des Prud'hommes et la Direction des Travaux publics), puis la *Cuisine populaire*, établissement modèle. A l'extrémité de la rue, *l'Usine à gaz*, installée en 1856, et le *Patinage* auquel il est question d'adjoindre des *Bains publics*.

Si, de la Place Neuve, nous gravissons la rue du 1^{er} Mars (à gauche est l'Hôtel du Guillaume Tell), nous apercevons le Temple Allemand. Rue de la Demoiselle on trouve le Collège primaire et le Collège industriel; entre eux le Local de gymnastique. Le *Collège primaire* a été construit en 1858 et le *Collège industriel*, en 1874. A proximité de la rue de la Demoiselle, on trouve la Chapelle catholique romaine et le Temple indépendant élevé en 1876 à la suite du schisme qui divisa l'église protestante neuchâteloise.

Près du Collège industriel se trouvent *l'Hô-*


*pital, l'Ecole d'horlogerie, puis le quartier
essentiellement ouvrier de l'Abeille. Au-dessus*



Léopold Robert.

de l'Ecole d'horlogerie, le charmant Bois du
Petit Château (Bois Gentil), forêt naturelle
aménagée en parc public avec enclos de che-


vreuils, volière, pavillon de musique. A côté du Bois, le Nouveau Stand des Armes Réunies, avec restaurant et deux grandes salles de concert et de réunion.



EXCURSIONS

Les environs de la Chaux-de-Fonds sont très pittoresques et les jolies courses y abondent.

Nous ne parlerons pas ici des excursions en train à *Neuchâtel*, par la ligne du Jura-Neuchâtelois (stations des Hauts-Geneveys, d'où l'on peut descendre à pied par la Jonchère, Boudévilliers et Valangin; des Geneveys sur Coffrane, de Chambrelieu, de Corcelles); au Locle et aux Brenets; à Renan, Sonvillier et Saint-Imier par la ligne de cette vallée (Jura-Simplon); à la Ferrière, aux Bois et à Saignelégier par la nouvelle ligne régionale; à la Sagne et aux Ponts. Toutes ces excursions sont à recommander. Aux marcheurs, nous signalons au Sud : 1° la *Vue des Alpes*, où l'on se rend par la



La Chaux-de-Fonds.

grande route du Reymond et des Loges (1 heure); 2° *Tête de Ran* que l'on peut atteindre depuis la Vue des Alpes, ou directement par la Corbatière, premier hameau de la Sagne, en suivant la gorge de la Roche-aux-Crocs (course de deux heures); 3° la *Roche-aux-Crocs* (nom patois de Corbeau), où l'on trouve de jolies plantes alpines, roche un peu ardue d'accès, et dominant le vallon de la Sagne; 4° les *Convers* et le *Roc Mil-Deux*, station de la ligne de Neuchâtel, que l'on gagne à pied en traversant la croupe du Mont Sagne; le roc y porte l'inscription de 1002, gravée par l'évêque de Bâle et les comtes de Valangin; le roc sert encore de frontière entre les cantons de Berne et Neuchâtel; 5° les jolies petites courses aux Crosettes, où sont deux étangs, au *Reymond* (maison d'école); à l'église de la Sagne, par les pâturages de Sommartel. — Au Nord : 6° *Pouillevet*, montagne à la croupe ronde, avec des marais et des emposieux assez dangereux par le brouillard, on y arrive aisément en trois quarts d'heure. Joli panorama sur les Vosges et la France. 7° aux *Foux-Derrière*, Sombaille par la route de Bel-Air, où sont plusieurs hameaux

avec de bons restaurants; on gagne de là les *Planchettes*, par la grande route, et les gorges profondes du Doubs; 8° les hameaux des *Bulles* et du *Valanvron*, celui-ci dominant les gorges du Valanvron, où coulent les eaux et les égoûts de la Ronde.

Une belle route qui coûta un million, conduit en France par la Maison-Monsieur et Biaufond (2 heures jusqu'à Maison-Monsieur.)



Les Gorges du Doubs.

Le Doubs et ses gorges sont des merveilles de pittoresque. A chaque pas, le paysage y varie, et le chercheur ou le naturaliste y trouvent le même intérêt que le simple promeneur.

Nous publions ci-après quelques notes descriptives et scientifiques communiquées à la Société d'horticulture de Chaux-de-Fonds par M. Ed. Steiner, instituteur dans ce village, clubiste et savant distingué, qu'une phtisie a enlevé prématurément à la science et à la patrie.

Cours du Doubs, à partir du Saut.

C'est au Saut-du-Doubs (²), dans les endroits alternativement submergés et mis à sec que l'on peut cueillir entre autres plantes rares, le Cresson sauvage (*Nasturtium sylvestre*), jolie crucifère aux fleurs jaunes qu'il ne faut pas confondre avec le Cresson officinal ou cresson de fontaine.

Au-dessous du Saut, le Doubs se précipite

(²) *Les Sources de gaz grisou du Doubs.*

En janvier 1858, la baisse des eaux fut si considérable, qu'on découvrit dans le Doubs, près des Brenets, des sources de gaz grisou au sujet desquelles M. A. Quartierla-Tente, qui en observa trois, donne les détails suivants :

« L'une d'elle est d'une force extraordinaire, et de son
« bouillonnement rayonnent des masses de globules qui,
« malgré l'acide carbonique contenu dans cette eau, se
« trouvent remplies d'un gaz inflammable, en sorte qu'en
« apportant une allumette enflammée de la source, on voit
« celle-ci s'entourer d'une ceinture de flammes voltigeant
« sur l'eau... Le dégagement qui s'opère dans cette source
« est tellement fort, que lorsqu'après avoir bouché le gou-
« lot avec la main pendant deux minutes, on laisse le gaz
« s'échapper subitement, l'inflammation peut se faire à trois
« pieds au-dessus du goulot, et il se produit alors un jet
« qui est véritablement un tourbillon de flammes de cinq à
« six pieds de hauteur. Les deux sources présentent le même
« phénomène, mais avec beaucoup moins de puissance. »

tumultueusement dans un lit étroit et encaissé ;
de grands blocs de rochers, émergeant du sein



Le Temple de Chaux-de-Fonds.

de la rivière, obligent celle-ci à se subdiviser en
bras nombreux qui se réunissent ensuite, et

transforment en flots écumants les eaux verdâtres et sombres de la rivière.

Nous sommes maintenant aux *Rapides du Saut-du-Doubs*; on se croirait en pleine région alpine, au bord de quelqu'un de ces cours impétueux qui donnent à certaines vallées de nos Alpes un caractère particulier de grandeur et de sévérité. Plus bas, un ou deux moulins rappellent par leur tic-tac cadencé l'activité de l'homme et atténuent quelque peu l'impression de complet isolement qui s'empare du promeneur.

Moron.

Continuons à descendre; nous arrivons bientôt à *Moron*, grande ferme située au bord de la rivière dont le courant s'est ralenti au point de permettre à des bateaux de la traverser. Nous admirons devant nous le magnifique cirque de rochers qui domine la rivière à plusieurs centaines de pieds de hauteur et au fond duquel se développent les sinuosités du sentier conduisant aux Planchettes.

Au printemps, le botaniste peut cueillir, au

bas de ce sentier, le Seringat commun (*Philadelphus coronarius* L.) originaire de l'Europe méridionale qui s'est naturalisé en cet endroit; plus tard, en septembre, le Sénéçon à feuilles de roquette (*Senecio crucifolius*, L.) étale ses capitules jaunes dans les haies et à la lisière des bois.

Le Châtelot.

De Moron, un sentier fort agréable présentant dans sa dernière partie des coups-d'œil magnifiques, conduit en une demi-heure au *Châtelot*, maison isolée sur la rive suisse au pied du chemin des Plaines. Sur la côte opposée, serpente le sentier du Pissoux qui se perd sous de charmants ombrages.

De grandes touffes d'arabettes des sables, de saxifrage à feuilles rondes, de doradille à feuilles vertes (*Asplenium viride*, Huds), tapissent les bords du chemin qui se dirige sur les *Forges du Pissoux* en côtoyant le Doubs profondément encaissé, dont le bruit sourd des eaux trouble seul la solitude de l'endroit. De magnifiques spécimens de berce commune (*Heracleum sphon-*

dylium, L.), d'angélique sauvage (*Angelica sylvestris*, L.), de laser à larges feuilles (*Laserpium latifolium*, L.), plantes au port majestueux, mêlent leurs immenses feuilles découpées et leurs blanches ombelles, à la fraîche végétation qui les entoure.

Les Forges du Pissoux.

L'étroit chemin montant, rocailleux, malaisé,
Et de tous les côtés au soleil exposé

que nous avons suivi depuis le Châtelot, s'améliore peu à peu jusqu'aux *Forges*, situées sur la rive française, au bas d'une charrière qui débouche au Pissoux.

Ces forges, autrefois en pleine activité, sont tombées en ruines, tant par suite des débordements de la rivière et de l'incurie des propriétaires que par la rude concurrence que leur font des établissements du même genre placés dans des conditions plus favorables d'exploitation. Il ne reste plus guère maintenant, qu'une maison délabrée, asile de quelques pêcheurs et charbonniers.

Le sentier étroit et escarpé quitte de nouveau

le Doubs dont les eaux écumantes n'apparaissent plus que par intervalles entre des bouquets de hêtres et de sapins ; il redescend ensuite au pied de roches verticales d'aspect tufacé, sans cesse humectées par une eau calcaire qui laisse sur leur surface une sorte de dépôt marneux et blanchâtre.

Les Moulins Calame.

Nous apercevons bientôt les *Moulins Calame*, adossés à un immense fragment de roc dont la base repose au fond de l'eau ; cette digue naturelle protège la maison contre les crues de la rivière. En dessous des moulins, le Doubs reprend pendant quelque temps son cours impétueux ; il est assez étroit pour que les gens de la contrée le traversent au moyen d'une simple petite échelle horizontale appuyée sur deux blocs de rocher.

Le chemin se perd bientôt dans des terrains pierreux et ravagés par l'eau, parsemés de rocs qui rendent la marche fort difficile. A la fonte des neiges, il serait impossible de s'y

aventurer, l'eau recouvrant la rive à une hauteur de près de deux mètres.

Le saxifrage à feuilles tridactyles croît en abondance sur les gros blocs moussus qui bordent le chemin, tandis que la saponaire officielle et l'aconit napel étalent de distance en distance leurs brillantes inflorescences.

Les sapelots, qui descendent jusqu'au bas de la côte ombragent une flore particulière aux terrains constitués par l'humus ou terre végétale.

Voici d'abord les frondes élégantes du poly-pode commun et de la scolopendre officinale, atteignant des dimensions considérables; puis, la dentaire à feuilles digitées et celles à feuilles pennées (*Dentaria digitata*, Lam. et *D. pinnata* Lam.) qui cachent entre les rocailles du sous-sol leurs longs rhizomes écailleux, la spirée barbe-de-chèvre (*Spiræa Aruncus*, L.) dont les blancs corymbes de fleurs flottent dans l'air comme autant de frais panaches; enfin, le gouet pied-de-veau (*Arum maculatum*, L.), qui déroule sa spathe sous les buissons de chèvrefeuille.

Le sourd grondement d'une eau torrentueuse frappe bientôt nos oreilles; nous arrivons au-dessus du barrage des anciens moulins de la

Grand'Combe incendiés vers 1820 et dont il ne reste plus sur la rive française que quelques vestiges ensevelis sous les touffes de sureau et de clématite.

Le sentier devient difficile et finit par se confondre avec une corniche qui entame le rocher à une quinzaine de pieds environ au-dessus de l'eau; ce passage, sans être positivement dangereux, exige cependant un pied sûr et il ne serait guère praticable à des dames qui, pour descendre de la corniche, seraient obligées de se livrer à une gymnastique peu appropriée à leur costume.

Au bas de la corniche se trouve une petite anse, submergée dans les hautes eaux, et couverte en temps habituel d'un épais tapis d'herbe du plus beau vert; un torrent sortant de terre qui insinue ses mille bras écumeux entre de gros blocs recouverts de mousses noirâtres rejoint le Doubs au-dessous du barrage et entretient en cet endroit une constante fraîcheur.

Le passage du torrent s'effectue en sautant de l'un à l'autre des blocs qui divisent ses eaux et cela, rarement sans qu'on prenne quelques bains de pieds.

Presque à sec en temps de sécheresse, ce torrent acquiert au printemps, à la fonte des neiges, des proportions telles qu'il serait téméraire de s'aventurer à le traverser.

Plus loin, le Doubs perd peu à peu sa physionomie sauvage; son cours devient moins rapide; les versants semblent s'ouvrir et laissent parvenir jusqu'en bas plus d'air et plus de lumière; quelques vaches broutant ci et là annoncent le voisinage d'une habitation; nous arrivons bientôt aux *Moulins Delachaux* ou *Moulins du Dazenet*, analogues en tous points à ceux que nous avons déjà visités.

A quelque distance, et après avoir parcouru de maigres prés inclinés, traversés par des sentiers superposés, praticables suivant la hauteur des eaux, nous rencontrons des vestiges d'une habitation détruite, il y a cent ans, et au sujet de laquelle nous trouvons dans le journal manuscrit de Sandol, les renseignements que nous rapportons ci-dessous dans le style et l'orthographe de l'époque.

« Le 4 de février, il cest détaché une pierre
« d'un Rocher au Côte du Dou Rière la paroisse
« des Planchet, au Quartier du Dazené; elle a

« roulé et enfoncé une maison à pierre de la
« Chaux dit Pétère, tué sa femme et la nièce
« de la dite femme; on les a enterret le sep-
« tième de février, aux Planchet. »

Quelques pas encore, et nous atteignons une maison de ferme portant actuellement la dénomination « *Chez Fleury.* »

Les graviers lugubres.

Plus loin, le Doubs devient de moins en moins profond jusqu'à l'endroit appelé « *les Graviers* » où il est presque guéable. Les Graviers sont tristement réputés par le nombre d'accidents dont ils ont déjà été le théâtre; c'est ici que plus d'un jeune homme, confiant dans l'apparente sécurité que présente la rivière, s'est aventuré au milieu du courant et y a trouvé la mort.

Au pied de la Côte, sous les buissons qui bordent le sentier, fleurit en juin la belle lunaire vivace (*Lunaria rediviva*, L.) proche parente de l'hespéride des dames cultivée dans nos jardins sous le nom de *Cok*; le pigamon à feuilles d'ancolie (*Thalictrum aquilegifolium*, L.) vulgo

Presque à sec en temps de sécheresse, ce torrent acquiert au printemps, à la fonte des neiges, des proportions telles qu'il serait téméraire de s'aventurer à le traverser.

Plus loin, le Doubs perd peu à peu sa physionomie sauvage; son cours devient moins rapide; les versants semblent s'ouvrir et laissent parvenir jusqu'en bas plus d'air et plus de lumière; quelques vaches broutant ci et là annoncent le voisinage d'une habitation; nous arrivons bientôt aux *Moulins Delachaux* ou *Moulins du Dazenet*, analogues en tous points à ceux que nous avons déjà visités.

A quelque distance, et après avoir parcouru de maigres prés inclinés, traversés par des sentiers superposés, praticables suivant la hauteur des eaux, nous rencontrons des vestiges d'une habitation détruite, il y a cent ans, et au sujet de laquelle nous trouvons dans le journal manuscrit de Sandol, les renseignements que nous rapportons ci-dessous dans le style et l'orthographe de l'époque.

« Le 4 de février, il cest détaché une pierre
« d'un Rocher au Côte du Dou Rièrè la paroisse
« des Planchet, au Quartier du Dazené; elle a

« roulé et enfoncé une maison à pierre de la
« Chaux dit Pétère, tué sa femme et la nièce
« de la dite femme; on les a enterret le sep-
« tième de février, aux Planchet. »

Quelques pas encore, et nous atteignons une maison de ferme portant actuellement la dénomination « *Chez Fleury.* »

Les graviers lugubres.

Plus loin, le Doubs devient de moins en moins profond jusqu'à l'endroit appelé « *les Graviers* » où il est presque guéable. Les Graviers sont tristement réputés par le nombre d'accidents dont ils ont déjà été le théâtre; c'est ici que plus d'un jeune homme, confiant dans l'apparente sécurité que présente la rivière, s'est aventuré au milieu du courant et y a trouvé la mort.

Au pied de la Côte, sous les buissons qui bordent le sentier, fleurit en juin la belle lunaire vivace (*Lunaria rediviva*, L.) proche parente de l'hespéride des dames cultivée dans nos jardins sous le nom de *Cok*; le pigamon à feuilles d'ancolie (*Thalictrum aquilegifolium*, L.) vulgo

colombie plumeuse, déploie çà et là ses fleurs élégantes.

Les îles (nom donné par les riverains aux terrains submergés au printemps et recouverts en été d'un épais gazon) sont émaillées de fleurs variées qui se succèdent selon la saison. En mai, c'est la fritillaire damier ou tulipe de Goudeba (*Fritillaria meleagris*, L.) dont les cloches aux teintes sombrées s'inclinent vers le sol; la benoîte des ruisseaux (*Geum rivale*, L.) aux pétales orange et veinés de pourpre qui se détachent brillants de la verdure; puis diverses espèces de myosotis (*M. palustris*, *intermedia*, *hispida*) parsemant le gazon de magnifiques points bleus. Plus tard, se montrent la lychnide diurne (*Lychnis diurna*), la lychnide à fleurs de coucou (*Lychnis Flos cuculi*, L.); l'astrance majeure, le rhinante à petites feuilles, le cresson amphibie complètent la flore variée de ces terrains humides, tandis que sur les rochers abrités s'épanouissent la lysimaque nummulaire, le bellidiastre de Micheli, le cynanque domptevenin et tant d'autres espèces connues de tous ceux chez qui ont parcouru cette riche contrée.

Chez Bonaparte.

Voici *chez Bonaparte*, maison située au fond d'un cirque élevé de quelques centaines de pieds, formé de parois verticales qui se succèdent comme les degrés d'un immense escalier, et séparées les unes des autres par d'étroites plates-formes couronnées de sapins; de la paroi inférieure se précipite un petit ruisseau qui se rend au Doubs en serpentant à travers une pente rocailleuse assez inclinée.

Ce passage est fort fréquenté par les agriculteurs de la Grand'Combe des Bois qui apportent chaque semaine, aux marchés de la Chaux-de-Fonds, des quantités considérables d'œufs et de beurre.

La Verrerie.

Sur la rive française apparaît bientôt la *Verrerie*, ainsi appelée une usine fonctionnant autrefois en cet endroit et qui avait acquis dans nos montagnes une certaine célébrité.

On distingue encore les vestiges de plusieurs maisons qui, à l'époque où l'industrie florissait

en cet endroit, servaient soit de locaux à l'usine soit d'habitations aux ouvriers qu'elle occupait.

Je n'ai pu connaître exactement la date de la construction de la Verrerie, ni le moment où elle a cessé tout travail. Cependant, un plan, de la contrée levé en 1663 par Abram Robert, premier maire de la Chaux-de-Fonds, ne fait aucune mention de cet établissement; un autre plan de Maison Monsieur, dressé en 1716, indique un sentier conduisant à la *Verrerie de la Coste-Chetru*.

C'est donc entre ces deux dates qu'il faut placer l'installation en cet lieu d'une industrie qui fut longtemps prospère.

J'ai vu une carafe et un verre, aux formes très élégantes, provenant de la Verrerie du Doubs ou *Verrerie Blanche-Roche*, et portant la date de 1811; ainsi, au commencement de ce siècle, l'usine dont nous ne voyons plus aujourd'hui que les ruines, livrait encore ses produits au commerce; les sables employés à la confection du verre provenaient de Bellelay.

Sur les talus qui se trouvent en dessous de la Verrerie, on peut cueillir au printemps de splen-

dides exemplaires de la scille à deux feuilles, plante rare de nos montagnes.

Les eaux tranquilles et profondes, en aval de la Verrerie, nourrissent de nombreuses anguilles recherchées.

Près des rives, surtout du côté français, flottent de grandes colonies de potamots, plantes aquatiques dont les tiges submergées atteignent parfois des dimensions considérables. Nous pouvons cueillir ici le potamot nageant, le potamot luisant et le potamot crispé qui sont les espèces les plus communes.

Au Moulinet.

Revenons sur la rive suisse : nous voici bientôt à la petite forêt du *Moulinet* traversée par un charmant ruisseau qui roule précipitamment ses eaux fraîches et limpides à travers le gazon, et emplît l'air de son clapotement sonore.

Si nous en croyons l'appellation du bois qu'il parcourt, ce ruisselet a dû autrefois faire mouvoir les roues d'un moulin.

La Maison-Monsieur.

Au-delà du bois apparaît la *Maison-Monsieur* avec son coquet *Pavillon des Sommeurs*, ses magnifiques jardins qui s'étendent le long du globe que forme le Doubs en cet endroit, son auberge et sa maison de péage.

Cette localité s'appelait autrefois la *Combe du Ruz*; combe du ruisseau (peut-être à cause du ruisseau du Moulinet qui s'en échappe), comme en fait foi la citation suivante tirée des annales de Boyve.

« Le 30 décembre 1494, Perrin Peschot et
« Huguenin-Houdot reçurent par accencement
« 120 faux de terre à la Combe du Ruz, de
« M. Claude d'Arberg, seigneur de Valangin.
« Ce lieu ayant été un peu défriché, Claude y
« avait fait un passage et y a depuis bâti la
« Maison-Monsieur sur le même fonds. »

La construction de la Maison-Monsieur remonte à 1545, et est due à l'initiative de René de Challant, seigneur de Valangin.

« René, comte de Challant, fit bâtir cette
« année (1545) la maison qu'on a appelée dans
« la suite à Monsieur, parce que le comte était

« ainsi nommé dans les écrits et que la maison
« était sienne. L'ordre pour la construction est
« du 10 février 1545, signé Bellegarde, et il
« est adressé à Amey Gallon, maire du Locle. »

Dès 1494, il y a eu à la Maison-Monsieur un passage, mais peu fréquenté.

« Depuis que cette maison est bâtie, le pas-
« sage est devenu considérable, et comme le
« Doubs dans cet endroit dépend de Valangin,
« et que le seigneur y a droit de bac, de pêche,
« de péage et de vendre de vin, qu'on y passe
« les voyageurs et qu'on les loge, cet endroit
« est donné en ferme avec le domaine. On y
« passe les chevaux et les chars sur un bac, et
« les gens à pied avec une toue. »

La Maison-Monsieur fut incendiée en 1659 et rebâtie la même année.

Cette localité était autrefois plus peuplée qu'aujourd'hui; en 1716, on y comptait 16 maisons d'habitation et 2 loges qui composaient tout un hameau et abritaient une certaine population.

Il serait possible que les riverains de la Maison-Monsieur eussent été employés comme ouvriers à la Verrerie, et que celle-ci, en éteignant

ses fourneaux à la suite d'une concurrence invincible, eût privé de leur gain toute une peuplade de travailleurs, obligés de chercher en d'autres lieux les moyens de vivre.

* * *

Quoi qu'il en soit, la Maison-Monsieur a perdu quant au nombre de ses habitants; elle est cependant demeurée un lieu de passage très fréquenté qui a augmenté d'importance depuis la construction de la pittoresque route des Côtes du Doubs.

Elle est, en outre, un but magnifique de promenade, attirant dans la belle saison une foule de visiteurs.

La société des *Sonneurs* a contribué pour une bonne part à embellir cette nature exceptionnelle, en exécutant de nombreux travaux qui complètent le charme de ce pacifique séjour.

Le Doubs forme ici un bassin aux eaux dormantes, à la surface desquelles flottent près des rives les grandes feuilles en cœur du nénuphar jaune (*Nuphar luteum*, Sm.); les tiges florifères de l'œnanthe fistuleuse perçent çà et là et étalent à l'air leurs blanches ombelles.

Au-dessous du Pavillon, au pied d'un rocher percé d'un tunnel qui livre passage à la route, la sonde a révélé une profondeur de 32 mètres.

A la Rasse.

Encore quelques minutes et nous sommes à la Rasse, hameau français composé d'une auberge et de quelques usines qui utilisent la force motrice de la rivière, considérable en cet endroit.

La Rasse fut incendiée en 1639 par les soldats du duc Bernard de Weimar qui ravagèrent toute la frontière française jusqu'à Pontarlier, pour se venger du meurtre de la femme d'un colonel suédois nommé Taubadel, massacrée par les gens de la Grand'Combe.

En face de la Rasse, sur la rive suisse, se trouvent d'anciens moulins réduits au silence depuis une vingtaine d'années, la maison d'habitation sert aujourd'hui d'auberge et s'appelle *chez Dupré*, du nom de son propriétaire actuel.

Au-dessus de chez Dupré, s'ouvre la Combe du Prélard aboutissant au Valanvron; elle est dominée par deux remarquables points de vue,

le *Bichon* à droite, la *Roche Guillaume* à gauche.

Nous passons rapidement devant la maison dite chez *Marie José* adossée, sur la rive gauche, à une pente rocailleuse fourmillant de vipères, et nous arrivons sans fatigue à Biaufond, où le Doubs tourne à angle droit et se dirige sur les *Gaillots*.

Biaufond.

A Biaufond commence la frontière bernoise.

Biaufond est un hameau admirablement situé au bord du Doubs et à la sortie de la Combe du Valanvron. Abrisée contre les vents du nord, cette localité jouit d'un climat assez doux pour permettre à la vigne cultivée en espalier devant la plupart des maisons, de parvenir à complète maturité.

La scille à deux feuilles et la fritillaire damier que nous avons déjà rencontrées, fleurissent dans les champs de Biaufond, en compagnie de gagée jaune, tandis que la violette et le cabaret (*Asarum europæum*, L.) ouvrent discrètement leurs fleurs odorantes dans les haies des clos.

Les deux tronçons suisse et français de la route internationale des Côtes du Doubs aboutissent à Biaufond où se trouve un grand pont qui facilite les communications si fréquentes entre les deux pays limitrophes de Neuchâtel et de la Franche-Comté.

Comme nous venons de le voir, le Doubs neuchâtelois offre un grand intérêt tant au point de vue du pittoresque qu'à celui de l'histoire naturelle; le poisson abonde dans ses eaux. On y pêche en quantité considérable la *truite*, le *brochet* et l'*ombre*; la *perche*, la *brème* et la *tanche* s'y rencontrent aussi fréquemment.

Les *écrevisses* qui peuplaient autrefois les endroits peu profonds de la rivière ont complètement disparu à la suite d'une sorte de peste qui s'est abattue vers 1876 sur cette gent fluviale.

Sans être communes, les loutres sont encore nombreuses et il n'est pas rare d'en voir prises aux pièges habilement dissimulés que leur tendent les pêcheurs.

CHAPITRE III

Le Locle



C'est vers 1150 que peuvent remonter les premières habitations du Locle ; deux cents ans plus tard ce village a été érigé en paroisse et en commune (1351).

La vallée du Locle doit avoir été habitée et, en partie, cultivée bien avant 1303, époque de l'arrivée de Jean Droz, au Verger.

« Les premiers colons avaient si bien réussi * qu'en 1351, Jean d'Arberg, seigneur de Valangin, voulant *ériger le Locle en paroisse* et en communauté, commença par acquérir des moines de Fontaine-André les propriétés qu'ils avaient dans cette vallée, contre une rente

* D'après le maire Huguenin, de la Brévine.

annuelle de dix muids de froment et d'avoine, ce qui suppose un établissement considérable formé depuis deux siècles, et avant 150 ans avant l'arrivée de Jean Droz. »

On sait que les prés d'Amens étaient situés dans la partie de la vallée qui s'étend des Billo-des au Col-des-Roches. Pour l'exploitation de ce domaine d'Amens, une maison avait été construite et des moines l'habitaient. Or, ajoutait M. Huguenin, la Molière, qui a un moulin* et une maison sur laquelle la légende débite des contes ridicules, pourrait bien avoir été bâtie sur l'emplacement de la ferme que tenaient ces moines. »

Une chapelle fut bâtie au Locle en 1405 mais elle ne faisait que remplacer une autre chapelle précédemment existante dans cette paroisse, et très-anciennement nommée le Moutier-du-Creux, *moutier*, consacré à Sainte Marie-Madeleine, en 1372. Cette chapelle n'avait pas de tour, et le chroniqueur du Crêt-Vaillant lui en donne une gratuitement, pensons-nous.

* Il a disparu.

En 1520, le curé Bezancenet et ses paroissiens entreprirent la construction de la tour actuelle.

Le Locle est une petite ville industrielle de 12,000 habitants, située à 935 mètres d'altitude, à 2 kilomètres de la frontière de France et sur les voies ferrées Besançon-Morteau (P.-L.-M.) et Locle-Chaux-de-Fonds-Neuchâtel (Jura neuchâtelois). C'est au Locle que revient l'honneur d'avoir été le berceau de l'industrie horlogère du Jura et de Besançon, source de la prospérité et de l'aisance des Montagnes neuchâteloises, dont le Locle est la mère commune. Le fonda-



D. JEAN RICHARD

teur de l'horlogerie, Daniel-Jean Richard (1709) arriva sans maître, par son propre génie, à fabriquer de toutes pièces une montre avec ses rouages délicats. En 1888, ses concitoyens reconnaissants lui ont érigé une statue en bronze, œuvre du sculpteur Iguel.

Le Locle a conservé la tradition de la bonne horlogerie. Ses maisons de fabrication remportent régulièrement les premiers prix de réglage

à l'Observatoire de Neuchâtel et les grands diplômes aux expositions internationales.

La force et la lumière électrique fournies aux industriels loclois par l'Usine commune, à un prix très bas, permettent à ceux-ci de lutter avantageusement avec la concurrence.

Le Locle est relié au charmant village des Brenets par un chemin de fer régional (quatre kilomètres et demi); de cette localité, séjour d'été très estimé, visite aux bassins et à la chute du Doubs, au Col des Roches, à l'Usine électrique de la Rançonnière, etc.

— * —

EXCURSIONS

1° *Combe-Girard*. Il y a là une petite vallée transversale, toujours fraîche et verte en été, des sources, dont une ferrugineuse, non utilisée. On passe par le quartier du Progrès, on suit un joli chemin qui longe le ruisseau. Arrivé au pied d'un rocher d'où tombent de petites cascades, on a le choix ou de monter à droite par la *Sabblière*, et de faire le tour du « Communal »,

ou de monter à gauche par les *Monts-Perreux*, et de revenir par la *Combe-Robert*.

Un peu plus loin, cependant, on peut encore visiter la *Combe-des-Enfers*, plus jolie que son nom, et où l'on trouve, en cherchant bien, les sources du *Bied*. Le *Bied* est le ruisseau qui arrose la vallée et dont les eaux, après les pluies, forment une jolie chute à une lieue plus loin, dans le ravin de la *Rançonnière*, frontière de France. Cette chute de 90 mètres sert à alimenter les turbines d'une usine électrique communale. Cet établissement fournit au Locle l'éclairage public et particulier, ainsi que la force motrice à de nombreux ateliers.

C'est la première station centrale d'électricité qui ait été exploitée par la *Commune* depuis 1889.

La combe des *Enfers* conduit aussi, à l'est, vers la *combe Boudry*, joli but de promenade ou passage pour aller du côté de Tête-de-Ranz (voyez *Chaux-de-Fonds*), ou bien l'on va de là au *Crêt-du-Locle* pour revenir par bois et prairies en suivant un chemin qui court à mi-côte jusqu'au Locle, un peu plus haut, mais dans le même sens que le chemin de fer.

En partant du Locle par le chemin qui passe près de la chapelle catholique, on arrive sur le Communal ; on prend le sentier de la Sagne ; on arrive à la Cornée ; on va à la *Baume*, puis on prend à gauche le chemin de l'ancien Perrelet qui vous mène, par la forêt, au Mont-Perreux, etc...

Sommartel (le Signal, course d'une demi-journée) ; pour visiter ce point de vue, on peut prendre plusieurs chemins différents :

1° Le Chemin-Blanc, la combe Jeanneret, le pied de Martel ;

2° La Jaluza, le chemin de la Sagne, le chemin de Martel, qui passe par la métairie de M. de Chambrier, où l'on peut, en été, obtenir des rafraîchissements. Depuis la maison de ferme, 15 minutes jusqu'au Signal ;

3° Le quartier du Progrès, la Combe-Sandoz, le chemin de Martel... Si l'on ne veut revenir sur ses pas, on peut descendre sur la Sagne (sentier indiqué).

4° *Monts* (restaurant), *Roches-Voumard* (joli point de vue du côté du Locle et du côté du Doubs, si l'on avance presque sur le rocher du col).

On monte par l'ancienne route des Brenets ou bien l'on prend le sentier qui traverse la voie ferrée près de la gare.

On peut descendre du côté des Brenets et aller à *L'Augémont*, petit restaurant champêtre.

On peut descendre, par un sentier facile, dans le ravin de la Rançonnière, remonter à Malpas (sur France), et revenir par le Col-des-Roches.

On peut encore, depuis Malpas, monter au *Chauffaud*, par un sentier facile et pittoresque; du *Chauffaud*, revenir du côté du Locle, en passant par les Roches-Houriet ou Courvoisier, pendant des Roches-Voumard. Le Locle et son encadrement se présentent très bien depuis ce point de vue. Rentrer au Locle par la route, par le sentier ou par les Calames, la Molière (voir la vieille maison), et par les Jeannerets. On peut diviser et varier d'une foule de manières faciles à trouver les buts de promenade qui précèdent.

5° *Pouillerel*, *Planchettes* (une demi-journée). Vous prenez le sentier des Monts près de la gare, vous passez par Beau-Regard;

vous arrivez aux Saignolis, pâturages marécageux et terrains tourbeux, très remarquables ; de là, vous êtes bientôt au haut de Pouillerel, dans les pâturages d'une métairie appartenant à l'Etat. De l'endroit culminant, vous découvrirez la chaîne des Alpes et celle des Vosges. On peut continuer à suivre le sentier et aller se reposer aux Planchettes, ou bien descendre par la combe *de la Galandrure*, pour arriver à la maison de l'*ancien Delachaux*. Tout à côté de la maison, à gauche, on prend le sentier de Moron ; un instant après on trouve le *Corps-de-Garde*, rocher abrupt servant autrefois de vigie.

Depuis la maison Delachaux, si, au lieu de prendre à gauche la direction du Corps-de-Garde, on va tout droit par le petit sentier, on arrive au bord du Doubs, au restaurant de *Chez Baillod*.

De là on gagne Moron et le Saut-du-Doubs en côtoyant la rivière.

Si l'on est venu jusqu'ici, une demi-journée suffira difficilement pour la course, et il faudra retourner par les Brenets. Pour faire cette course sans se presser ni se fatiguer, il faudrait

partir du Locle à 7 ou à 8 heures du matin. (V. la course au Saut-du-Doubs depuis les Brenets).

6° Au *Col-des-Roches*. A 20 minutes du Locle. Allez par la route et revenez par le sentier, ou vice-versa.

Depuis longtemps on était lassé des montées et des descentes rapides de la route du Locle aux Brenets. Une société d'actionnaires entreprit de la faire passer au travers même du chaînon de montagne qui s'élève entre ces deux localités, et l'endroit le plus propice pour le percement du tunnel nécessaire parut être le pied de la *roche-fendue*, qui s'appelait autrefois Portes-du-Locle, et aujourd'hui Col-des-Roches.* Plus d'une fois, les rochers qui dominent la route, en parties friables, en partie reposant sur un terrain argileux, se sont éboulés sur cette route. L'habile ingénieur français qui en dirigeait les travaux, M. Crosset, surmonta toutes les difficultés de l'entreprise. La route passe aujourd'hui par un tunnel de 100 mètres. Immédiatement au-delà du tunnel se trouvent,

* Alias *Cul des Roches*.

d'un côté, un nouveau tunnel percé à droite pour le passage de la nouvelle route des Brenets, de l'autre côté, sur le prolongement du premier tunnel, une autre trouée plus petite, en deçà de laquelle est la frontière, marquée par des écussons sculptés dans le roc. Ces écussons à peine visibles depuis la route, portent les chevrons neuchâtelois, la fleur-de-lys française et la croix de St-André, avec des fleurs-de-lys, anciennes armoiries de la Franche-Comté.

Les Moulins.

Tout au fond de la vallée, au pied des Roches-Houriet, s'ouvre comme un entonnoir naturel une caverne insondable. Les eaux d'un ancien lac s'y étaient frayé un passage et en avaient pratiqué ou suivi les cavités.

Un Loclois, Jonas Sandoz, comprenant l'avantage que l'on pouvait retirer de ces circonstances, surtout dans un pays où l'on a si peu d'eaux courantes à utiliser, eut le courage et la patience de faire construire à l'ouverture de cette caverne quatre moulins et un battoir perpendiculairement les uns sous les autres. A

la lueur de quelques lampes, on introduit dans ces usines souterraines les étrangers curieux d'examiner une merveille de la nature et de l'art.

La caverne a, au niveau du terrain, 117 pieds en longueur sur 27 et demi en largeur. Son entrée, avant l'existence des constructions actuelles, avait environ 23 pieds de diamètre. Dès qu'on l'avait passée, on trouvait deux moulins supérieurs placés l'un à côté de l'autre. Sur la droite, plus bas, était construit le battoir; l'arbre qui en portait la roue avait 50 pieds de long.



LES BRENETS

Course au Saut-du-Doubs.

Pour aller visiter les bassins de la chute du Doubs, il fallait, il y a quelques années, gravir, non sans fatigue et sans danger, les pentes escarpées qui séparent les vallées du Locle et

des Brenets ; ou suivre une grand'route de 4 kil., route intéressante, d'ailleurs.

Aujourd'hui un chemin de fer régional conduit directement dans la vallée des Brenets, dans le fond de laquelle brillent, en replis argentés, les nombreux méandres de la rivière du Doubs.

Au fond de la vallée, des villages et des hameaux groupant leurs maisons blanches près des rives de la rivière ; de nombreuses fermes isolées, éparses dans les vertes prairies des montagnes ; la rivière qui, en s'élargissant, forme un joli petit lac aux eaux calmes et azurées au-dessus duquel, sur le versant suisse, le village des Brenets est coquettement assis au milieu des vergers qui l'entourent ; ce coup d'œil forme un tableau du plus riant aspect, et offre un contraste frappant avec la sévérité du paysage de l'autre extrémité de la vallée. Là, des rochers à pic de 4 à 500 pieds de hauteur semblent intercepter le cours du Doubs, dans les eaux profondes duquel plongent leurs énormes masses grisâtres, qui forment ces bassins circulaires que le touriste admire et au milieu desquels les eaux de la rivière paraissent

plus sombres et plus sévères que dans la vallée.

Le village.

Rebâti à la suite de l'incendie qui, le 19 septembre 1848 réduisit en cendres 25 maisons et le temple, les Brenets comptent parmi les plus beaux villages de la Suisse française. La nouvelle église est d'une architecture dans laquelle la sévérité ordinaire aux temples de la réforme de ce pays, a été heureusement alliée à une élégance simple et de bon goût.

25 minutes suffisent pour se rendre en bateau des Brenets au Saut du Doubs. Dès le lieu d'embarquement, les bords de la rivière commencent à devenir escarpés et bientôt une muraille de hauts rochers semble vous fermer le passage. C'est là que commencent les bassins, encaissés par les gigantesques masses de rochers circulaires qui les bordent, et qui forment jusqu'au Saut un lac de cluse dont la profondeur atteint 120 pieds. Peu d'endroits présentent un aspect plus pittoresque que celui dont on jouit pendant tout le trajet.

Au commencement des bassins se trouve la

grotte appelée la *Toffère*, dont l'ouverture paraît comme taillée par la main de l'homme au milieu d'un immense rocher, sur le front duquel sont gravées des inscriptions commémoratives des visites qu'y firent, à différentes reprises, les rois de Prusse Fréd.-Guill. III et Fréd.-Guill. IV, derniers princes de Neuchâtel, et les officiers suisses. Cette grotte s'enfonce dans la montagne jusqu'à une distance de demi lieue ; mais, au bout d'une centaine de pieds, l'accès en devient difficile, et dans certains moments de l'année, elle sert de lit à un véritable torrent, venant de l'intérieur de la montagne.

Les rochers, à mesure que l'on avance, deviennent de plus en plus élevés et prennent les formes les plus diverses. Avec un peu d'imagination, on trouve dans leurs arêtes, ici une colossale tête d'éléphant, un peu plus loin, le profil de Louis-Philippe qui, se dessinant sur l'azur du ciel, semble jeter un coup d'œil mélancolique sur son ancien royaume ; puis voici 2 rochers se faisant face : la *tête de Calvin*, en pays huguenot, et la *vierge Marie*, en terre catholique. Sur l'emplacement qu'occupe main-

tenant la tête de Calvin, a vécu jadis, dit la légende, un ermite qui fut pendant de longues années en odeur de sainteté dans tout le voisinage et du nom d'Amaury.


LES PONTS

Les *Ponts* forment un grand et beau village du district du Locle, et qui occupe le point le plus central du canton de Neuchâtel.

Tête de ligne du chemin de fer régional Ponts-Chaux-de-Fonds, le village doit sa prospérité à l'horlogerie et à l'esprit de travail et de sérieux de ses habitants. Les Ponts ont des relations faciles non seulement avec la Sagne et la Chaux-de-Fonds, mais avec Neuchâtel par la grande route de *La Tourne*, et avec *Le Locle* par la route de la Joux, et avec le Val-de-Travers par la route de la Clusette. Un projet de raccordement est à l'étude entre la gare des Ponts et celle de Travers. On a parlé aussi d'une ligne, en partie funiculaire, qui conduirait des Ponts à la gare de Noiraigue.

Excursions. Des Ponts, on se rend à pied à

diverses fermes des environs, parmi les pâturages et les bois : ferme de *La Foux*, sur le sommet du *Sommartel*; fermes du *Crêt Pellaten*; *Combe Flory*, etc.



Les Ponts.

Courses lointaines : à *La Tourne* où se trouve l'auberge; de là un sentier conduit, en une demi-heure, au sommet, d'où la vue est immense. —

Au *Creux du Van* et aux *Gorges de la Reuse*, par Noiraigue ; aux *Brenets*, par Le Locle — au *lac d'Étaillères*, par la grande route.

Souvenirs historiques. Le domaine de Combe Varin, — propriété de la famille Borel, jadis du savant Eugène Desor et de la famille De Pierre, rappelle le souvenir du chancelier Jean Hory, dont la femme, Blanche Hory, fut brûlée vive comme sorcière à Neuchâtel en 1660. Le malheureux Hory, disgracié par le souverain Henri II de Longueville, se retira à Combe-Varin où il mourut.

Le romancier Soleurois Hartmann a fait de ce personnage le héros d'un récit dramatique.

Le nom de Hory est encore donné aujourd'hui à deux métairies : l'une au haut de la Côte de Rosière, l'autre, *Combette-Hory* en face de Miéville, un des quartiers de la Sagne. Celle-ci a dû appartenir à l'un des deux frères du chancelier habitant le Val-de-Ruz. *Combe-Hory* ressortait de la seigneurie de Neuchâtel, *Combette-Hory* de celle de Valangin.

Combe-Varin a été habité durant l'été par maints personnages illustres; les naturalistes Gressli, Martin, Desor se plaisaient à y remarquer l'aspect laponien des marais des Ponts, avec leurs pins rabougris, leur flore bizarre.

LA SAGNE

La Sagne — dont les habitants étaient connus jadis par leur fidélité au roi de Prusse — est formée de plusieurs quartiers : les *Cœudres*, l'*Eglise*, la *Corbatière*. C'est un village peu pittoresque, très allongé, peuplé d'horlogers et d'agriculteurs.

CHAPITRE V

L'Horlogerie neuchâteloise.

Ces habitants du Jura ressemblent aux muezzins des cités de l'Orient, qui se tiennent sur les hauteurs de l'atmosphère, au sommet des minarets, pour chanter l'heure et pour avertir les hommes d'en bas de la fuite inaperçue du temps qui glisse entre les mains de l'homme comme l'eau.

LAMARTINE.

L'introduction de l'horlogerie dans le canton de Neuchâtel remonte à l'an 1665; le premier ouvrier qui s'en occupa, fut un jeune homme de la Sagne, nommé Daniel Jean Richard-dit-Bressel, qui, invité par un maquignon anglais, en passage dans cette vallée à lui réparer sa montre, parvint à comprendre le mécanisme de cette montre et à l'imiter. C'est à ce jeune homme, établi peu après au Locle, que revient la gloire d'avoir doté son pays de la riche industrie qui en fait la prospérité.

Jeau Richard était orfèvre à la Sagne; il avait plusieurs frères qui s'occupèrent avec lui de joaillerie, et il vint avec eux s'établir au Locle dans l'espoir d'y trouver plus de facilité et plus de ressources.

La montre dont il avait relevé le calibre était une montre anglaise, à deux platines, à fusée et à verge, très haute; au lieu d'une chaîne, elle avait une corde à boyau et un échappement à verge sans spiral, comme étaient les montres à l'enfance de l'art. Jean Richard rencontra des difficultés sans nombre dans l'exécution; à défaut d'outils et de machines, il devait faire à la main ses dentures, ainsi que les pignons. Mais il eut l'idée d'aller à Genève pour se procurer certains outils et fournitures qu'il ne pouvait trouver dans le pays: c'est à partir de cette époque qu'il put fabriquer un certain nombre de pièces avec plus de facilité. Indépendamment des membres de sa famille, il forma plus tard des apprentis, et ce sont ces ouvriers qui furent le premier noyau de la fabrique neuchâtoise.

Pendant longtemps, on se contenta de fabriquer des montres à verge, en y ajoutant quelques perfectionnements,; la chaîne et le spiral ne tardèrent pas à y être appliqués. Du reste, sans redire toutes les époques et les diverses phases d'amélioration que la fabrique a suivies, on peut admettre comme principe que l'ancienneté d'une fabrique peut toujours être reconnue par les divers genres de sa fabrication. Toutes les fabriques d'horlogerie qui se sont établies ont commencé par les genres les plus simples et les plus courants.

D'abord on s'est borné à fabriquer des montres à deux platines, auxquelles on a appliqué l'échappement à cylindre et successivement la répétition, ainsi que le réveil et la sonnerie. Ce sont ces divers genres de montres de fantaisie qui ont le plus contribué à développer le goût de la mécanique, à former de bons horlogers.

L'introduction des montres à ponts, échappement à cylindre — montres Lépine — a puissamment contribué au développement de l'horlogerie. C'est aussi à cette époque que furent introduits divers genres d'échappements, tels que ceux à virgule, double virgule, Duplex,

et, un peu plus tard, l'échappement à ancre ; tous ces genres d'échappements furent employés à varier les calibres à l'infini. Jamais, à aucune époque depuis l'origine de la fabrique, il ne fut fait autant d'efforts pour varier les genres que depuis le commencement de ce siècle et depuis 1870 ; tous les horlogers intelligents ont quelques idées nouvelles à fournir.

L'époque de 1830 a formé essentiellement une phase nouvelle pour l'horlogerie, due au perfectionnement des machines et à l'amélioration des calibres. Nous ne pouvons dire que depuis cete époque, il se soit fait des apprentissages aussi bons qu'autrefois ; loin de là, puisque, primitivement, pour devenir horloger et mériter ce titre, il fallait avoir travaillé dans tous les genres, et être à même de faire une montre d'un bout à l'autre ; pour arriver à ce résultat, de longs apprentissages étaient nécessaires chez de bons horlogers.

* * *

Lorsque les genres de fantaisie eurent fait leur temps et que les calibres furent simplifiés, les idées des hommes de métier se portèrent

sur le perfectionnement des échappements ; ils varièrent les genres et firent des essais avec des balanciers compensateurs. Pendant bien des années, l'échappement à ressort, quoiqu'il fût connu en fabrique, n'était guère employé qu'à de rares exceptions, pour montre de luxe et non pour pièces de précision.

Cependant, l'augmentation des genres soignés se rapprochant sensiblement de l'horlogerie de précision contribua à former bon nombre d'horlogers, qui se vouèrent à d'autres échappements avec balanciers compensateurs et spiraux boudins ou sphériques.

Quelques vieux horlogers s'occupaient déjà à régler les compensateurs, et aux expositions suisses qui précèdent les expositions universelles, plusieurs obtinrent des médailles d'or pour chronomètres de marine.

Lès expositions universelles de Londres, de Philadelphie, de Paris et de Chicago ont mis en relief notre haute horlogerie ; malheureusement les fabricants n'ont pas compris l'importance qu'il y avait pour eux d'être représentés en grand nombre à ces tournois d'industrie. Cependant nous en avons retiré cet enseigne-

ment qu'il a été constaté d'une manière officielle, par le rapport de MM. les experts suisses, que nous sommes en mesure de lutter très avantageusement d'abord dans l'horlogerie de précision, grâce à notre Observatoire national, enfin dans tous les genres courants, grâce à l'esprit de travail, de progrès et d'invention féconde qui caractérise la population des montagnes neuchâteloises. (1)

Une requête curieuse adressée au Conseil d'État, en 1774, prouve que l'art du fondeur en

(1) Au XVIII^e siècle, l'horlogerie a pénétré en France par Morez, les Foncines : de 1755 à 1766, les émailleurs du Locle Genève, Neuchâtel initient à leurs procédés les ouvriers de Morez. Voltaire attire des horlogers genevois à Ferney. En 1790, *Mégevaud* de Genève établit les premières fabriques d'horlogerie à Besançon ; 400 horlogers du Locle, de la Chaux-de-Fonds vont s'y établir. Toutefois, elle disparut bientôt. Un décret du Comité de Salut public fut voté en sa faveur.

20 ans avant la révolution, Frédéric Japy s'installait à Beaucourt ; le bâtiment de Japy y fut incendié en 1815.

En 1876, en France comme en Suisse, changement d'outillage sur le modèle des usines américaines ; c'est M. Favre, du Locle, à son retour de Philadelphie qui montra la nécessité d'un nouvel outillage.

En 1862, fondation de l'École d'horlogerie de Besançon ; en 1884, création de l'observatoire à Besançon.

bronze n'était point inconnu dans les montagnes jurassiennes. Il y a 150 ans, à peu près, des artistes, cherchant de nouvelles branches d'activité, s'en allaient à l'étranger pour y apprendre les premiers éléments de l'art auquel ils voulaient se livrer. Le bronze d'art ne pourrait-il pas redevenir une occupation lucrative chez les personnes si intelligentes des montagnes?

Voici une lettre, à cet égard, d'Othenin Girard, contemporain de Jean-Jacques Rousseau, lettre adressée :

*A Son Excellence
Monseigneur le Gouverneur*

Monseigneur,

Daniel, fils de Pierre Othenin Girard du Locle, prend la très respectueuse liberté d'Exposer à Vôtre Excellence, Qu'il est le premier Ouvrier qui ait introduit la Science dans ce Païs, de fondeur en Bronze & Ornaments de Pendules; avant luy les horlogers étaient obligés de faire venir les Cabinets de Paris, ce qui faisoit sortir l'argent du Païs, au lieu qu'actuellement on est

en état de faire & ressortir dans nos montagnes d'aussi beaux Cabinets qu'à Paris; le susdit Girard ayant pris la peine d'aller à Paris pr. y faire apprentissage de cette Profession.

Et comme, Vôtre Excellence paroît incliner à encourager l'industrie dans ce Païs, le Suppliant, Monseigneur, ose espérer qu'elle voudra bien lui accorder la patente de Fondateur du Roy, avec toutes les prérogatives qui y. sont attachées.

L'honneur d'une Grattification de cette nature sera un encouragement à l'industrie, & engagera le suppliant à se répandre en Vœux très ardents pour Votre Excellence.

Daniel OTHENIN GIRARD, fondeur.

CHAPITRE V

LES

Horlogers et artistes jurassiens

Léopold Robert, sa vie.

Louis-Léopold Robert naquit le 13 mai 1794 dans une modeste maison de la rue qui porte son nom, au commencement du village des Eplatures. Il étudia au collège de Porrentruy, à l'époque du Prince Berthier et, en 1810, se rendit à Paris où il prit des leçons de Gérard et de David. Protégé à Neuchâtel par M. Marcotte, il se rendit à Rome où son génie se révéla. Il abandonna la gravure à laquelle on le destinait et peignit d'abord ses fameux *brigands*, que les amateurs s'arrachaient.

Ses chefs-d'œuvre sont : *l'Improvisateur sur*

le rivage de Naples ; le Retour de la fête de la Madone de l'Arc (1827) ; l'arrivée des moissonneurs dans les marais Pontins (1837), tableau que gravèrent maints artistes, notamment Mercuri ; enfin *le départ des pêcheurs de l'Adriatique (1836)*. Léopold Robert, pris d'un amour sans espoir pour la princesse Charlotte Bonaparte et assombri d'ailleurs par le suicide d'un frère aîné, dix ans auparavant, se coupa la gorge à Venise, en 1835, à peine après avoir achevé ses *Pêcheurs*.

Ce dernier tableau, merveilleux de coloris et d'une si indicible poésie, a été acheté du Luxembourg, à Paris, par le Musée de Neuchâtel, au prix de 80,000 francs.

Aurèle Robert, frère de Léopold, partagea sa mort. On lui doit des intérieurs d'église et des copies précieuses de tous les tableaux de Léopold.

Les horlogers célèbres.

Voici les élèves de Daniel-Jean-Richard : l'ancien Favre, Jonas Perret-chez-l'hôte, Prince, J. Brandt dit Grurin. Jean Richard était mort

en 1741 et, en 1752, 470 horlogers existaient dans les montagnes !

Abram-Louis Perrelet (1729-1826) inventa l'outil à planter et l'outil à arrondir ; il fabriquait la montre de toutes pièces.

Louis-Frédéric Perrelet, son petit-fils, élève de Breguet, à Paris, fit une pendule astronomique qui eut le grand prix en 1823. Arago et A. de Humboldt l'admiraient.

Moïse Perrenod, qui habitait Combe-Dernier, près des Ponts, inventa ces petites chaînes en acier qui communiquent l'action du ressort moteur au rouge de la montre.

Ducommun dit Boudry, demeurant au Valanvron, fabriqua une pendule merveilleuse, dite des hussards ou des apôtres.

Les Faquet-Droz, père et fils. Pierre naquit à la Chaux-de-Fonds en 1721. Milord Maréchal l'envoya montrer ses pendules à Ferdinand VI, roi d'Espagne. Il y risqua d'être enfermé comme sorcier. — Henri-Louis, né en 1752, étonna toute l'Europe par ses chefs-d'œuvre : l'écrivain, le dessinateur, la musicienne. Vaucanson lui avait dit : *Jeune homme, vous débutez par où je voudrais finir.*

Ferdinand Berthoud naquit à Plancemont sur Couvet en 1727. Dès 1753, à Paris, il commence la construction d'une horloge marine, qu'il achève en 1760. L'académie le couronne et, dès lors, il est pensionné par la cour. Il meurt en 1807.

Abram-Louis Breguet, né à Neuchâtel en 1747, inventa les montres et spiraux qui portent son nom, les ressorts-timbre, les cadratures de répétition, des échappements d'une délicatesse parfaite. Il mourut à Paris en 1823.

J.-Pierre Droz, (né à la Chaux-de-Fonds en 1746, mort à Paris en 1823), conservateur de la monnaie et des médailles.

Abram et Ch. Girardet, Abram, né au Locle en 1764, mort à Paris en 1823, est surnommé *Girardet-la-Transfiguration*, grâce à sa gravure du tableau de Raphaël. Son frère Charles a été le premier maître de L. Robert. Ses trois fils, Paul, le graveur, Karl et Edouard, peintres sont bien connus.

CHAPITRE VI

Le Val-de-Ruz.

Monographie.

Le Val-de-Ruz (*Ruz, ruau, rods*, ruisseau, rivière) s'étend du S.-O. au N.-E., comme les vallons jurassiens, avec cette différence qu'il n'a pas l'exiguité et l'étroitesse du Val-de-Travers ou du Val-de-St-Imier. Il est, au contraire, en forme de large cuvette, très évasé, sauf à l'extrémité Est, où une gorge le relie au petit vallon du Pasquier, et à Valangin où s'ouvrent les gorges pittoresques du Seyon.

Il n'a qu'une rivière, mince filet d'eau, assez souvent perdu dans les prairies marécageuses du centre de la vallée, et qui naît, en deux sources, sur les territoires de Dombresson et de Savagnier. A Valangin il reçoit la *Sorge*, qui vient de la ferme de Sorgereux. — Pas

d'étang, sauf un joli bassin, dans le pâturage communal des Hauts-Geneveys. — Les géologues disent qu'une vaste nappe d'eau souterraine existe dans le vallon, notamment à l'ouest, et donne naissance au sud de la montagne, à la rivière de la *Serrière*,

Géologie, flore et faune. — C'est dans les Gorges du Seyon, à partir de Neuchâtel, et à l'entrée du tunnel des Loges, entre le Val-de-Ruz et la Chaux-de-Fonds, qu'on observe les affleurements des terrains néocomiens et jurassiques. Ces endroits sont classiques parmi les géologues: Moraines glaciaires, terrain tertiaire, néocomien (du *valangien* à l'*hauterivien*), le jurassique supérieur avec ses trois groupes: ptérocérien, astartien et oxfordien (couche de Portlandien aux Convers); enfin jurassique moyen et inférieur, et, sous le tunnel des Loges, au fond, comme l'avait prédit, lors de la construction, le géologue Gressli, le *lias*. — Blocs erratiques nombreux sur les pentes Nord de Chaumont, sans qu'aucun atteigne les dimensions énormes de *Pierrabot*, sur la route de Fenin, au sortir du bois de la Carrière.

Le Val-de-Ruz a beaucoup de marne, no-

tamment à Landeyeux, entre la Borcarderie et Fontaines. On en fabrique une tuile estimée. — Beaucoup de gravier glaciaire ou d'alluvions que l'on amène à la Chaux-de-Fonds pour les constructions.

Flore. Toute celle du Jura, en général ; la *Combe Biosse*, que l'on gravit depuis le Pasquier pour atteindre le Chasseral, a plusieurs raretés : *heracleum alpinum*, *geranium pheum*, etc. Sur Chaumont, maintes variétés de roses rares, dont la monographie est due à M. Sire. Sur Tête de Rang : *orchis sambucina* (Loges), *ribes pestæum*, *poa sudetica*, etc.

Ailleurs : *Euphrasia salisburgensis*, *Leonurus cardiaca*, *potamogeton rufescens*, *pyrola uniflora*, etc.

Faune. Passablement de chevreuils dans les forêts de Chaumont et de Chasseral. Le lièvre est assez abondant, quoique bien chassé. Les sangliers et les loups sont devenus un mythe.

Le vallon en été.

A l'époque des vacances, les diligences du Val-de-Ruz sont si appréciées qu'il n'est pas toujours facile d'y trouver place. C'est que le

vallon est le déversoir naturel de Neuchâtel qui y vient retrouver du frais, de la verdure, un peu de cette immense et sereine paix rustique qu'on ne rencontre qu'aux villages agricoles...

Fenin, à la sortie du bois de Chaumont; Valangin à l'ouverture de la Gorge du Seyon, en son entonnoir pittoresque; voilà les deux premières stations de citadins et d'étrangers... Viennent ensuite, dans un second cercle, Boudvilliers, Fontaine, Coffrane, la Jonchère, la Borcarderie, Engollon, Villars, Saule, la Maison Rouge et les deux Savagnier; enfin voici une dernière et charmante encorbeillée de villages plus excentriques et adossés aux pentes noires et ensoleillées de Tête de Ran et du Mont d'Amin: les deux Geneveys, si bien juchés au-dessus des autres hameaux, avec leur vue du lac, des Alpes et de ces lointains de Genève qui rappelle aux habitants leur origine mystérieuse⁽¹⁾; puis, en descendant de la gare des Hauts-Geneveys, tous ces villages si coquets: Fontainemelon, Cernier, les deux Chézaré et Saint-Martin, Dombresson.

(1) V. *Roman de Jean Bussan*, de A. Perret.

Valangin.

Ce petit bourg, perdu aujourd'hui dans l'oubli et dans un passage resserré, à l'entrée des Gorges du Seyon — est assez déchu. On y remarque toutefois quelques jolies maisons, quelques scieries, — et un vieux château, très sobre d'ornements et que la Société d'histoire — à qui l'Etat de Neuchâtel en a fait don — se propose de meubler.

Jadis les princes de Valangin avaient une certaine puissance. Leur maison s'étant réunie à celle de Neuchâtel, Valangin resta le siège d'une Cour de justice ; la puissante corporation des bourgeois de Valangin s'y réunissait tous les trois ans.

A la Croisade, le prince de Valangin, sauvé du naufrage, près de Gênes, fit le vœu de bâtir une église *sur l'eau*. L'église de Valangin (Collégiale de St-Pierre) fut construite à son retour. Le clocher a trois cloches, celle dite des bourgeois, celle des condamnés à mort, la plus grande, enfin la cloche plus usuelle, don de Guillemette de Vergy, en 1523. Une quatrième

cloche se trouve dans le bourg, dans la tour dite de l'horloge (maison d'école):

Les deux Chézard et St-Martin.

D'après M. Cornu, c'est en 998 que l'on rencontre le nom de St-Martin, et en 1143 celui d'Esser ou de Petit Chézard, le premier dans un acte où Rodolphe de Bourgogne assigne comme dotation le village de *St-Martin es Epines* à l'abbaye de Bevaix; Esser est mentionné dans l'acte de fondation de Fontaine-André.

En 1534, le village possédait 11 feux, soit 60 habitants, et formait une paroisse avec Esser (Petit Chézard) tandis que le Grand Chézard se rattachait à Fontaines (annexe de Cernier) jusqu'en 1754.

Les trois villages étaient situés sur le passage de la route qui allait à Engollon et Valangin, route sur le bord de laquelle on a trouvé, vers 1870, les ruines d'une jolie villa romaine; cette route rejoignait à Fenin la *Vi d'Etra*, dont on retrouve la trace et les pavés dans la forêt de Fenin et de Chaumont.

Chézard avait, dit Boyve, le vieux château de Battoncourt, (pendant de Hocquincourt à Villiers, de Bacchontour à Savagnier et la Salette à Saules).

Vers 1200, la paroisse comptait un quatrième hameau : les *Geneveys sur St-Martin* (aujourd'hui *Vieux Prés*), détruits par un incendie, ou, dit la légende, à la suite de la « guerre d'Arras (?) » — Une seule maison, dite *Maison blanche*, reste de l'ancien hameau.

Noms de familles du hameau dans un acte de 1465 : Esvarre, Girard, Mayor, Labran, Cordier, Vallet, Berthod, Chollet, Amiet, Tripet, Mauley, Quinche.

La comtesse *Guillemette de Vergy*, sur les supplications des femmes de Chézard, affranchit au hameau plus de 200 poses de champs, tout l'espace dont elle put faire le tour en cette journée ; la comtesse, âgée de 80 ans, marchait à pied.

Le 20 mai 1715, la veuve Labran et ses fils, aidés du maître-bourgeois Deluze, établirent au Grand Chézard une blanchisserie et y fabriquèrent les premières toiles peintes. En 1726, près de Cortailod la seconde fabrique du pays.

En 1543, St-Martin n'avait plus que 30 habitants. Les Deux Chézard 110.

Après de nombreux conflits entre les trois hameaux, notamment en 1622, en 1659 et avec leur pasteur auquel ils voulaient imposer l'obligation de réparer la cure, les communiers finirent par fusionner et se pacifièrent.

Vitrail de St-Martin. Un vitrail de 1692, reproduit par Aug. Bachelin d'après un dessin de M. Ch. Châtelain, pasteur, existe encore dans l'église de St-Martin ; il est aux armes de la Bourgeoisie de Valangin et doit avoir été exécuté, selon toute probabilité, par des verriers suisses allemands ; ce vitrail a une belle tournure héraldique (voir *Musée neuchâtelois*).

Drame. En 1802, on découvrit deux cadavres dans le Creux de la Pouête-Mantche, au nord de Cernier — et les soupçons d'assassinat se portèrent sur la famille Favre, de St-Martin. Le crime avait été perpétré à la Tannerie, au Grand Chézard. Les colporteurs assassinés, — l'Italien Famé et le Savoyard Bousquet — avaient été dépouillés de leurs marchandises et de leur or. Les filles Favre s'en paraient publiquement. — Mis à la torture, les Favre « avouèrent » leur crime. Le père se suicida dans sa prison, la mère et le fils aîné furent décapités, le second fils pendu, les enfants expatriés. Un de ceux-ci, de retour au pays, changea son nom en celui de Talbach, par permission royale.

Cernier.

Cernier, Cernias, Cernil indique, dans le Jura, un lieu défriché. En 1324, Cernier est désigné comme paroisse.

Les maisons du village — qui se distinguent par un air d'aisance, sont peu anciennes. L'une d'elles, qui date du XVII^e siècle, offre cette particularité : le rez-de-chaussée et l'étage sont complètement voûtés dans toute leur étendue.

En 1453, Cernier comptait 21 « feux », une centaine d'habitants. En 1830, 364 et aujourd'hui 1200.

Le village a été bâti dans une jolie situation, dans un endroit bien arrosé ; au sud, un champ y porte encore le nom de Champ du Moulin.

On a prétendu qu'une pierre antique, dans la combe de la Pouëte-Manche, est un *menhir*. M. Ch. Chatelain n'est pas sûr de cette origine.

Le territoire communal s'étend au nord jusqu'au sommet du chaînon parallèle au Mont d'Amins, qui sépare le canton de Neuchâtel du vallon de St-Imier. Il comprend « la Montagne de Cernier » prolongement du plateau des

Loges, le Mont d'Amins, la Chaux d'Amins, et la Grand'Combe.

Cernier, comme tout le Val-de-Ruz, ayant un traité de combourgeoisie avec Berne, traité conclu sous Jean III, comte despotique de Valangin — Cernier envoya 14 soldats en 1653 secourir Messieurs de Berne contre les paysans révoltés.

En 1813, 20 dragons autrichiens, du corps de l'archiduc Jean, cassèrent tout à Cernier, du moins dans les auberges, rendus furieux de ce qu'ils avaient confondu Cernier avec Serrières, lieu de leur résidence.

Familles : Les Veuve, les Soguel, les De Bély, et au XV^e siècle, les Perrod et les Coulon sont communiens de Cernier.

Varia. Très galante avec le sexe, la commune chargeait d'office les femmes veuves de divers travaux : *épancher les ratières* (étendre les taupinières), monter la garde le jour quand les hommes le faisaient la nuit, etc.

Au militaire, les gens de Cernier ne badinaient pas. Cernier manœuvrait avec Savagnier, et sur le même champ d'exercices. La commune pour cette fête, payait « pour boire un

coup honnête. » La même s'opposa formellement à ce qu'on « mêlat ses hommes par rang de hauteur » (au lieu de l'ancienneté) et qu'on leur imposât l'uniforme. Plus tard, elle consentit à l'achat de 5 *bonnets* de grenadiers en peau d'ours, mais déclara que c'était sans conséquence pour l'avenir. »

L'Eglise, dédiée à Notre-Dame de l'Assomption, porte encore trois vitraux peints, avec armoiries de Claude d'Arberg, de Jonas Boyve et de F. Rognon. La paroisse a été détachée de Fontaines en 1875, pour former avec Fontainemelon une paroisse distincte.

Le premier pasteur protestant fut Jean De Bély, ami de Farel : son nom est rappelé par la *Pierre à Maître Jean*, bloc de granit entre Cernier et Fontaines.

La première école de Cernier date de 1649. Aujourd'hui, le village a un vaste collège, plusieurs classes primaires, l'Ecole secondaire du Val-de-Ruz et, au domaine de l'Aurore, un peu au sud, l'Ecole cantonale d'agriculture.

Dombresson.

Dombresson — qu'une nouvelle route relie, en droite ligne, à Valangin et à Neuchâtel, en attendant le chemin de fer régional jusqu'aux Hauts-Geneveys, longuement étudié, Dombresson est le plus grand des villages du Val-de-Ruz. La paroisse compte encore les hameaux de Villiers et du Pâquier, communes riches et indépendantes. Depuis quelques années, Cernier lutte avec Dombresson pour la suprématie du nombre de la population, et il y a, d'un recensement à l'autre, de vagues variations entre les deux villages (1200 habitants).

Dombresson, dont l'antiquité est très haute, est un charmant village, situé non loin de la source du Seyon. On y trouve deux églises; l'ancienne, pittoresquement juchée sur le flanc de la montagne, reste destinée au culte national, et rappelle, de loin, la situation charmante de l'Eglise de Montreux; la seconde est l'église indépendante. — Un magnifique orphelinat avec maisons des familles d'enfants — établissement dû au don généreux de M. Borel

(1 million environ) recueille une centaine d'orphelins, occupés en partie aux travaux des champs.


Dombresson, comme Savagnier, a un très beau collège.

Hôtel de Commune (pension); *Hôtel de l'Aigle*.

Excursions. Aux environs les excursions abondent. Au Sud, c'est la chaîne noire de Chaumont; à l'Est, l'arête rocheuse de Chaseral; au Nord, les pâturages des Vieux-Prés, de la montagne de Chézard, de la Joux-du-Plane. De tous côtés, des chemins ombreux, sous les sapins des bois, à l'orée de ces belles forêts qui sont l'orgueil du Jura.

1° *Course à Chaumont.* On traverse le val-lon et les deux Savagnier. Un magnifique chemin vicinal, construit par cette commune, — chemin tel qu'on n'en voit peut-être nulle part — conduit aux domaines de l'Est de la vaste montagne de Chaumont (Chaumont de Bosset, Perrin, Monnier, Humbert). — Un peu au-delà, domaine de LaDame, d'où l'on peut redescendre sur Lignièrès — ou sur Frochaux et Voëns. — Vers l'Ouest, on se rend à l'Eglise et au Grand Hôtel de Chaumont.

2° A *Chasseral*. On s'y rend par la grande route en traversant le *Pâquier*, dans un vallon exquis de fraîcheur. De là, on poursuit la grand'route jusqu'au *Bugnet*, où l'on trouve



Dombresson.

une auberge et un hôtel de tempérance ; ou bien l'on gagne directement l'arête de la montagne par la *Combe Biosse*.

Du Bugnet, route que l'on suit le plus habituellement — on traverse les pâturages et l'on atteint aisément la côte. Sur le Chasseral, il y a un hôtel.

Du sommet du Chasseral, il est facile aux marcheurs, soit de redescendre à La Dame et de gagner Chaumont — soit de se rendre à la sommité voisine du Spitzberg et d'atteindre le Twanneberg ou Macolin, ou encore de regagner Villiers par Chuffort.

3° A *St-Imier*. Par la grand'route, en traversant le Pâquier et Bugnet. — 2 heures et demie environ. ¹

4° A *Tête de Ran*. Par la route des Hauts-Geneveys à travers des villages ou par les pâturages supérieurs jusqu'à la *Vue des Alpes* (bonne auberge). Des Hauts-Geneveys, il suffit de s'élever droit au Nord.

¹ Voici, dit-on, l'origine du surnom de « bourdons », donné aux gens de Dombresson. Un ressortissant du Locle, nommé Sandoz, avait une si nombreuse famille que les voisins avaient coutume de crier contre celle-ci qu'on appelait la « bourdonnière ». Un fils de ce brave homme, fort habile comme médecin et vétérinaire, fut appelé à Dombresson en temps d'épidémie. Ses services y furent si appréciés qu'il s'y installa et s'y maria. Le surnom de bourdon passa de sa famille aux gens de toute la commune.

5° A la *Joux du Plane*. Ces hameaux de la Joux du Plane, comme ceux des Vieux-Prés, sont des plus intéressants par le travail intelligent des habitants, leurs belles cultures et les jolis sites de leurs environs.

Villiers et M. Dubois-Raymond.

On peut voir, à l'entrée Est du cimetière de Dombresson, une inscription du tombeau de la famille Dubois-Reymond, dont un membre illustre, recteur de l'Université de Berlin, a été nommé récemment professeur honoraire de l'Académie de Neuchâtel.

L'inscription porte ces noms : *Marianne Dubois née Reymond*, 1746-1808. Et au-dessous : *Gustave* 1824-1829. *Marianne Dubois-Reymond* était la grand'mère du professeur.

La famille Dubois-Reymond est originaire de Villiers. Plusieurs personnes de ce joli hameau se souviennent encore du père du professeur, qui fut leur camarade d'école. Vers 1830, le jeune Dubois, pauvre, intelligent et aventureux, s'en fut courir le monde ; pour toute for-

tune il avait une de ces magnifiques écritures « neuchâtelaises », rondes, pleines, potelées, — expression, pourrait-on dire, de l'âme nationale, ouverte, sereine, froide et si intellectuelle.

Dubois se dirigeait devant lui, un peu au hasard, sans trop savoir s'il irait à Berne, à Genève ou à Berlin, la lointaine capitale du pays. Au haut de la montée de Chuffort, au-dessus de Villiers, et parvenu en face du beau panorama des lacs et des Alpes, le jeune voyageur jeta en l'air son sabot, qui retomba à quelque distance, la pointe tournée du côté de la Prusse, là-bas, vers le Nord-Est. C'en était fait : Dubois-Reymond se rendit à pied à Berlin, où il donna d'abord des leçons d'écriture, et où il finit par arriver, dans la chancellerie royale, à une haute situation.

Il se ressouvint toujours du village natal, et réussit à faire doter l'école de Villiers d'un revenu particulier, pris sur la cassette du roi. Passant au pays lui-même, il vint inspecter, au jour de l'examen annuel, la classe où il avait fait ses premières armes, et promit au thème, un écu neuf à tous les *bene*. Il y avait trois heureux gagnants.

On comprend qu'en 1848, le village de Villiers se montra résolument anti-républicain. Il y perdit, dans tous les cas, sa subvention scolaire.

Villiers se distingue par ses maisons à façades coquettes et leur air d'aisance. La tannerie de M. Tapis s'y maintient prospère, malgré la concurrence étrangère. — *Hôtel du Mouton d'or*. Le hameau de *Clêmesin*, sur les pentes de la montagne, dépend de la commune.

A 20 minutes environ, en suivant la grande route encaissée dans la vallée, voici le Pâquier, à une altitude déjà élevée, dans un vallon pittoresque. Le hameau du *Côty* en dépend et rejoint par ses fermes étagées, à la lisière des bois, les domaines des *Vieux Prés* et de la *Foux du Plane*.

On se rend beaucoup au Pâquier pour escalader le Chasseral, soit par la Combe Biosse, soit par la route du Bugnet, qui atteint St-Imier.

Les villages de Dombresson, de Villiers et du Pâquier avaient jadis un transit assez considérable, avant l'établissement des chemins de fer. — La nouvelle route Dombresson-Valan-

gin et le Régional du Val-de-Ruz leur rendront, à cet égard, une part de ce qu'ils avaient perdu à cette époque.

Coffrane.

Le village est aujourd'hui un peu moins prospère que jadis. Il forme une paroisse avec les Geneveys sur Coffrane, qui le devancent par leur belle situation et les avantages que procure la station du chemin de fer.

En 1300 il y eut à Coffrane une bataille entre le seigneur de Neuchâtel et celui de Valangin, bataille à la suite de laquelle Neuchâtel devint seul maître du pays.

Aux environs de Coffrane, les terres sont tombées au plus bas prix qui soit coté au Val-de-Ruz, grâce à l'incurie des paysans vendant tout leur fumier aux vigneronns des bords du lac, grâce aussi à l'abandon de cette partie du pays. La vue dont on y jouit est pourtant des plus jolies. Des pensions se sont installées aux Geneveys.

Les Hauts-Geneveys.

Ce village, très petit (40 maisons environ), est le plus élevé des 22 hameaux du vallon. Il forme une paroisse avec Fontaine, mais une commune indépendante et riche. (La plus riche, par ses vastes forêts, est Savagnier ; les Hauts-Geneveys viennent au second rang).

La route des Loges, construite sous le prince Berthier, en 1810, donnait aux Hauts-Geneveys une certaine importance, avant l'établissement du chemin de fer. — Il est resté de cette époque de nombreuses auberges au village.

La « maison du village » est un bâtiment original avec clocher contenant une salle à boire, une prison, une salle du conseil et enfin « l'église ». Noms de famille : Morel, Mojon, Andrié.

Le village a été fondé par des émigrés de Genève, au moyen-âge (V. le début du *Roman de Jean Bussan*. Une équipée socialiste à La Chaux-de-Fonds par Adrien Perret).

Excursions. — A Tête de Rang, on s'y rend en une heure, en s'élevant au Nord le long du pâturage. Du sommet, vue superbe sur le

vallon, les montagnes, le lac de Neuchâtel, le plateau suisse et les Alpes.

Du sommet, on gagne aisément la *Vue des Alpes*, ou, plus à l'Ouest, le Mont Racine, et, au Nord, le vallon de la Sagne.

Fenin, Vilars, Saules.

Fenin, Vilars, Saules et Engollon forment, depuis quelques années, une seule commune ayant une jolie maison d'école à Vilars.

Fenin (du latin *Finis*) est à l'entrée du vallon, auquel les Romains arrivaient par la route pavée dont on remarque les traces dans la forêt. Jolie église antique.

Engollon occupe, sur le plateau central du vallon l'emplacement d'une ville moyen-âge, *Bonneville* détruite en 1339 par les Bernois, à la suite de leur victoire sur la noblesse. Les habitants se transportèrent à *Neuveville*.

Moulin à Bérel, sur le Seyon. — La nouvelle route Valangin-Borcarterie-Dombresson côtoie le Seyon jusqu'au moulin de la *Rincieure* et chez *Debrot*.

Fontaine.


Ce village, chef-lieu du Val-de-Rüz de 1848 à 1877, et qu'un vote très critiquable du Grand Conseil neuchâtelois a détrôné, à cette époque, au profit de Cernier — se distingue par sa situation exceptionnellement centrale, son église antique et les magnifiques prairies qui l'environnent.

Dans le préau de l'église on remarque le buste de M. Schärer, médecin, à Fontaines, d'origine bernoise, et dont la science et le dévouement étaient connus au loin.

Selon Boyve, le village peut faire remonter ses origines à l'année 1139, époque où l'abbé du lac de Joux fit bâtir une abbaye de Prémontrés ou moines blancs près d'une source dont l'eau opérait des miracles au nom de Saint-André. Cette abbaye aurait été brûlée par les Bernois en 1386.

La source des miracles existe encore. Des fouilles exécutées il y a quelques années aux frais de la Société cantonale d'histoire, dans le voisinage de cette source, ont mis au jour les

restes d'une construction assez importante. L'abbaye de Fontaine-André près Neuchâtel fut, dans l'origine, une dépendance de celle de Fontaines au Val-de-Ruz, qui y envoyait un moine pour y résider et y faire le service divin.



Temple de Fontaines.

Le prieur de Fontaine-André au Val-de-Ruz fit bâtir en 1386 une chapelle à l'endroit où est maintenant le village. Cette chapelle, tombant

en ruines, l'abbé Colomb fit construire, d'abord après la réformation, le temple actuel, dans le dessein de s'y fixer. Le temple fut agrandi plus tard et surmonté d'une tour haute et massive qui, par un caprice architectural peu fréquent, repose, non sur le sol mais sur le transept.

Une maison, de construction très curieuse, appelée *le Couvent* et qui était l'ancienne cure, s'élevait à quelque distance et a été démolie il y a peu d'années pour être remplacée par une habitation moderne.

Le village, presque exclusivement agricole, possède une imprimerie et quelques petites industries; cependant aux deux extrémités nord et sud du territoire anormal se trouvent deux usines florissantes, la fabrique de ciment et chaux hydraulique des Convers, propriété de la Commune, et la tuilerie et parqueterie de Landeyeux. Le nouveau bâtiment scolaire, simple et pratique, a été édifié en 1893.

Les armoiries de Fontaines sont une fontaine d'argent sur champ d'azur. Le surnom des habitants était *lèche-bercane* (lèche-beurrière), allusion probable à la richesse agricole du vil-

lage. La localité possède d'ailleurs des sources excellentes et sa devise est le vieux refrain :

Il ne faut pas dire, fontaine
Je ne boirai pas de ton eau.



Notes diverses.

Recensement au 1^{er} janvier :

	1893	1894
Cernier	1206	1229
Chézard-Saint-Martin	897	946
Dombresson	1197	1226
Villiers	361	373
Pâquier	320	331
Savagnier	712	719
Fenin-Vilars-Saules	405	400
Engollon	116	116
Fontaines	630	632
Fontainemelon	658	688
Hauts-Geneveys	386	385
Boudevilliers	551	622
Valangin	473	425
Coffrane	482	465
Geneveys-sur-Coffrane	393	359
Montmollin	191	190
Totaux :	8,978	9,006

Renseignements. Agence de la *Banque cantonale neuchâteloise*, à Cernier. — Deux médecins résident au vallon, l'un à Fontaines, l'autre à Dombresson. Pharmacies, l'une à Cernier, l'autre à Fontaines. — Paroissé catholique à Fontaines; paroisse allemande protestante à Cernier.

* * *

Surnoms des gens du Vallon. Ceux de Cernier : *Eperviers*; des Chézards : *Gaguelets*; de Savagnier : *Piumes*; de Dombresson : *Bourdons*; du Pasquier : *Corbeaux*; d'Engollon : *Grenouillards*.



LA CHAUX-DE-FONDS

et son avenir.

La Chaux-de-Fonds et son avenir : un beau sujet d'article, auquel je viens de réfléchir longuement en me demandant avec anxiété ce que je pourrais bien en tirer en dehors des horribles banalités du convenu, du déjà dit et redit... C'est que « la vieille cité montagnarde » a été si souvent mise à contribution par les faiseurs de *copie*, la « capitale de l'horlogerie » a été si bien exploitée par les fabricants de guides, indicateurs et autres publications analogues, — c'est qu'enfin « cette véritable ruche d'abeilles humaines » a été le sujet de tant d'observations, que le chroniqueur, un peu soucieux de ne pas être un simple écho de ses confrères, se demande comment il fera pour échapper à tout ce qu'il a lu et trouver du nouveau. Eviter les réminiscences involontaires, — même les plus mauvaises, — repousser les clichés habituels,

— même les meilleurs, — s'évader de la tradition et de la convention pour respirer à pleins poumons l'air pur de ce domaine escarpé et embroussaillé qu'on appelle l'originalité, où il faut se faire une trouée et l'élargir à coups d'épaule, — ce n'est pas toujours facile, allez! Surtout qu'il faut compter avec le public, qui, tout en exigeant qu'on lui serve du nouveau, veut que ce nouveau soit en harmonie avec ce qu'il nomme « les idées reçues ».

Cherchons donc, vous et moi, lecteurs, à oublier ce que nous avons lu sur « La Chaux-de-Fonds » et procédons comme si nous nous lançions en pleine exploration dans l'inconnu. Feignons d'ignorer les excellentes choses qu'a écrites M. Louis Marchand sur *La Capitale de l'Horlogerie*¹, la charmante brochure illustrée consacrée, plus récemment, à la Chaux-de-Fonds, par les éditeurs du *Guide de la Fête fédérale des sous-officiers*², et tant d'autres

¹ La Chaux-de-Fonds, capitale de l'horlogerie, vue par un étranger, Louis Marchand. Imp. du *National suisse*.

² Souvenir de la Chaux-de-Fonds et Guide officiel de la Fête fédérale des sous-officiers, par Perroud et Droz. Soc. neuch. d'imp. Cernier.

publications ; et supposons que, venant d'arriver dans le « grand village montagnard », nous cherchions ensemble à nous entourer des renseignements qui nous sont utiles.

* * *

Vous êtes étranger, monsieur, et vous venez au pays de l'horlogerie pour y faire vos acquisitions ? Très bien. Il vous faut d'abord prendre un pied-à-terre, vous procurer, pour la durée de votre séjour, un hôtel où vous trouverez une nourriture saine, un logis confortable. Vous n'avez que l'embarras du choix : Le *Grand Hotel central*, de premier ordre, tenu par M. O. Défago (rue Léopold Robert, omnibus à la gare) ; l'*Hôtel de l'Aigle* (place de l'Hôtel-de-Ville), le *Lion d'Or* (rue Fritz Courvoisier), le *Guillaume-Tell* (rue du Premier Mars), la *Balance* (rue de la Balance), la *Fleur-de-Lys*, se disputeront l'honneur de vous avoir comme hôte. Tous ces hôtels sont recommandables, mais, pour le genre d'affaires vous appelant à la Chaux-de-Fonds, je vous conseillerai, monsieur, de descendre à l'*Hôtel Central*, qui est le rendez-vous de toutes les notabilités du monde horlo-

ger. C'est là que vous trouverez, à l'heure du « café », après le déjeuner (midi), aussi bien qu'après le dîner (soir), toutes les personnes avec lesquelles vous êtes ou vous désirez entrer en relations d'affaires; c'est là que, dès votre lever, viendront vous chercher tous ceux qui avisés de votre passage sans que vous vous en doutiez) ont à vous offrir les marchandises dont vous êtes venu faire l'achat; c'est là que vous trouverez, à côté des *fabricants* intéressés qui vous feront directement leurs offres de service, l'auxiliaire précieux qui vous sera indispensable dans vos affaires, si vous ne connaissez pas la place à fond : je veux parler des courtiers — MM. *F.-L. Barbezat, Fierobe, Bre-gnard, Schæffer*, etc. — qui vous trouveront sans retard les genres de montres qu'il vous faut ou vous mettront en relations avec les fabricants qui font les genres dont vous avez besoin.

* * *

Vous êtes touriste, vous, monsieur, et vous êtes venu à La Chaux-de-Fonds pour visiter la ville et ses environs ? Très bien encore. Lors-

que vous aurez parcouru les principales rues larges et propres, admiré la grande artère qui porte le nom d'un illustre enfant de la Chaux-de-Fonds, le peintre *Léopold Robert* ; lorsque vous aurez contemplé nos quelques monuments : la Grande Fontaine, l'Hôtel-de-Ville, l'Hôtel des Postes, les cinq Collèges, le Casino-Théâtre, etc. ; lorsque vous aurez, enfin, visité les collections publiques et la galerie de tableaux, visibles au Collège industriel, l'Ecole d'horlogerie, — vous vous sentirez sans doute le besoin de faire quelques excursions. Vous pourrez alors vous rendre aux *Gorges de la Reuse* où, à côté de sites pittoresques, vous admirerez (au Champ du Moulin) les travaux exécutés pour élever à 500 mètres de hauteur les eaux qui alimentent actuellement La Chaux-de-Fonds. Vous irez encore à Pouillerel, à la *Vue des Alpes* et à *Tête de Rang*, d'où l'on jouit d'une vue splendide. Vous irez aussi sur le Doubs, par les *Foux-Derrière*, la *Maison Monsieur* et *Biaufond*, en revenant peut-être par *Moron*, le *Saut du Doubs*, les *Brenets* et le *Locle*.

Toutes ces excursions sont charmantes ;

elles vous révéleront les beautés de notre Jura, si peu connues et pourtant si dignes d'attirer l'attention des touristes. Le cadre restreint de cet article ne me permet pas de vous faire de longues descriptions, mais je ne puis que vous engager, monsieur, à vous laisser tenter par le désir de faire connaissance avec les paysages jurassiens, — vous ne le regretterez pas.

* * *

Quant à vous, monsieur, vous êtes commerçant, commis-voyageur peut-être? Très bien, toujours. Vous venez dans nos montagnes, non pour y acheter des montres, mais pour y vendre du vin, des étoffes — ou ce qui vous plaira? Et vous comptez faire beaucoup de clients? A merveille. Vous commencerez par descendre au *Lion-d'Or* (c'est le rendez-vous des voyageurs de commerce); vous y trouverez de joyeux « copains » et un « patron » complaisant qui se mettront à votre disposition pour vous faciliter les affaires, — et l'envie de *faire la noce*, si vous l'avez.

En visitant vos clients, vous constaterez avec satisfaction que vous êtes au milieu d'une popu-

lation accueillante entre toutes, simple et franche, cordiale, et vous rencontrerez des gens qui s'amuseront de votre bagout et s'y laisseront prendre, — ce qui vous amusera à votre tour. Le soir, pour changer de divertissement, vous pourrez vous rendre au spectacle ou au *beuglant* (nous avons de tout cela) et vous retrouverez les camarades avec lesquels vous reprendrez, en chœur, le refrain :


Qu'il pleuve ou vente, etc.

Et vous reviendrez souvent à La Chaux-de-Fonds.

* * *

Vous enfin, monsieur, qui venez vous installer à La Chaux-de-Fonds pour y apporter votre commerce, votre industrie ou, peut-être, de nouveaux projets, vous désirez savoir si vous avez des chances de succès ? Je vous répondrai que La Chaux-de-Fonds est une ville industrielle et commerçante (30,000 habitants), qu'on y travaille beaucoup, qu'on y consomme énormément, qu'on y vit et qu'on y meurt à peu près comme partout ailleurs. L'industrie principale est, comme vous le savez, l'horlo-

gerie. On y fabrique annuellement, en moyenne, 400,000 montres d'or, *contrôlées*, sans compter les montres d'or bas, qui ne se contrôlent pas, et les montres d'argent et de métal.



Usine des Moyats.

Notre ville est en même temps le plus grand centre de la fabrication horlogère et un des

nières années, un accroissement considérable, elle continue à s'accroître chaque jour. On a bâti plus de 70 maisons cette année, et l'on annonce que l'année 1894 en verra s'élever un plus grand nombre encore.

L'arrivée des eaux de la Reuse à La Chaux-de-Fonds y a contribué pour beaucoup, comme l'avait justement prédit le génial auteur de cette entreprise, M. l'ingénieur *Guillaume Ritter*, de Neuchâtel. Lorsque, grâce aux nouveaux projets de notre éminent compatriote, notre ville sera pourvue, en quantité suffisante, de force électrique (*utilisation des forces motrices du Doubs*), il est hors de doute que cet avantage incomparable, mis à la portée de tous, étant applicable non seulement à la petite industrie, mais encore à certains travaux de ménage, fera naître une augmentation de population plus considérable encore.

Il arrivera forcément un moment où l'horlogerie, qui laisse déjà, hélas ! trop d'ouvriers sans travail, deviendra tout à fait insuffisante à nourrir les habitants de la « capitale de l'horlogerie ». Il faudra bien, alors, songer à autre chose, trouver d'autres ressources, mais,

tant que cela est possible, on cherche à rester dans le *statu quo* à retarder le moment où il faudra aborder carrément le problème — et le résoudre. Pourquoi ? Peut-être un peu par insouciance, et peut-être beaucoup parce qu'on a peur de faire concurrence à l'horlogerie. Les capitalistes — c'est-à-dire, chez nous, les gros fabricants d'horlogerie — ne veulent pas mettre leur argent au service d'une cause qui, croient-ils, menacent la leur dans son existence, — de là l'indifférence regrettable qu'ils éprouvent à l'égard des tentatives qui ont été faites, jusqu'ici, pour créer un mouvement de rénovation industrielle et doter La Chaux-de-Fonds de nouvelles sources d'activité qui lui permettent d'envisager l'avenir avec confiance.

Voilà, monsieur, pour quelles raisons il vous faudra beaucoup de courage et de persévérance si vous avez l'intention de créer, chez nous, quelque chose de nouveau.

C'est, pour moi, une raison de plus pour vous souhaiter bonne chance, bonne réussite et bonne santé.

Henri-Ed. DROZ.

Quelques mots

SUR

L'AVENIR DU LOCLE

« Qui n'avance pas recule » dit un adage trop souvent justifié, mais qui, malgré les apparences, n'est nullement applicable au Locle, berceau de l'industrie horlogère des Montagnes neuchâtelaises. Son histoire est là pour le démontrer. Si, dans le développement matériel, il y a des moments de crise, de marasme, dans le domaine des institutions et des créations d'utilité publiques, il n'y a jamais eu de défaillance. Toujours le courage et la persévérance des habitants ont maintenu haut élevé le drapeau du progrès, toujours les principes de la solidarité sociale ont prévalu contre la routine ou l'opposition que pouvaient susciter l'égoïsme personnel.

Aussi pouvons-nous être certains qu'à ce

point de vue, l'avenir ne nous réserve aucune surprise.

Si Le Locle n'a pas en perspective de devenir une grande cité, comme la Chaux-de-Fonds, sa voisine, il ne restera pas stationnaire, il ne reculera pas. Point n'est besoin de faire de longues enjambées pour arriver sûrement au but, il suffit de ne pas s'arrêter.

Quelqu'un disait, il n'y a pas encore bien longtemps :

« Couché au fond de son étroite vallée, le Locle a l'air d'un honnête bourgeois, satisfait de l'existence qu'il mène, sans grand bruit et sans trop de peine. »

Si tel était le cas, ce qui est discutable, les choses ont maintenant bien changé.

Le Locle est sorti de son lit. De nombreuses maisons d'habitation se sont élevées sur les deux flancs de la vallée, et cette décentralisation semble avoir été consacrée par la construction de deux édifices publics, le nouveau Collège et l'Hôpital, récemment inauguré.

Le fond de la vallée a vu aussi se manifester un mouvement de bon augure. Peu à peu les *chêsaux*, c'est-à-dire les emplacements disponi-

bles pour les constructions, ont été occupés, et l'on a même vu s'élever, à l'ouest du grand village, un nouveau groupe de maisons ouvrières, le *quartier de l'Avenir*, dont le nom sera, on peut l'espérer, justifié par son développement futur.

Mais ce n'est pas tout que de construire des maisons renfermant des logements commodes et bien distribués, surtout lorsqu'il s'agit d'une localité dont l'industrie constitue la principale ressource.

Or, personne n'ignore que cette industrie, l'horlogerie, vient de subir une transformation dont l'étendue n'est surpassée que par la rapidité avec laquelle elle s'est accomplie. Le travail en fabrique, qui s'est substitué au travail à domicile, a provoqué une réduction énorme sur le prix de la main-d'œuvre.

On a vu s'élever des fabriques, dans lesquelles la force motrice semblait vouloir réduire le travail manuel à sa plus simple expression, et, pour un moment, on a pu croire que c'en était fait de la prospérité dont on avait joui pendant si longtemps. Peu à peu pourtant, on est revenu de ces appréhensions.

La vieille tradition du travail fidèle et consciencieux de l'horloger loclois, celle, non moins certaine, de la prudence des fabricants et des négociants ne s'est pas effacée, ensorte qu'il est permis d'envisager l'avenir sous un aspect plus rassurant.

Le développement progressif et continu de l'École d'horlogerie démontre bien, d'ailleurs, l'importance des apprentissages sérieux pour tous les horlogers, soit qu'ils s'expatrient, soit qu'ils exercent leur profession au foyer natal.

Parlerais-je maintenant des entreprises qui sont en perspective dans un avenir rapproché ? — De cette gare des marchandises, douane, entrepôt fédéral, etc., etc.

A quoi bon ! A chaque jour suffit sa peine, et tout nous promet d'espérer pour l'avenir du Locle la continuation d'une prospérité modeste, résultant de l'union et de la concorde de ses habitants.

A. JACCARD.



NEUCHÂTEL

ÉDIFICES ET CURIOSITÉS

Nous énumérons ci-après la plupart des édifices et des curiosités que ne manqueront pas de visiter les touristes dans cette jolie ville.

1. **Musée des Beaux-Arts** : Collection de tableaux, sculptures, dessins et gravures. Tableaux de L. Robert et de Gleyre. Belles toiles de Paul Robert.

2. **Musée historique et ethnographique** : Collection d'objets ayant trait à l'histoire de Neuchâtel. Collection Desor.

3. **L'Hôtel Du Peyrou** (Palais Rougemont) : L'appartement habité autrefois par Du Peyrou. Dans les dépendances : le *Musée alpestre*, collection d'animaux des Alpes, la *Galerie Léopold Robert*. — *Cercle du Musée*, ouvert aux étrangers.

4. **L'Hôtel de Ville**, siège des autorités communales et judiciaires. Buste de David de

Pury, par Aubert Parent, sous le Péristyle. Au premier étage se trouve le Régulateur, donnant l'heure électrique aux horloges de la ville. On remarque également la salle du Conseil général et du Tribunal, garnie de panneaux remarquables en bois sculpté. Dans le voisinage immédiat **l'Hôtel Communal** (Bureau central des téléphones) et **l'Hôpital Communal**, dû à la munificence de David de Pury, bienfaiteur de la ville de Neuchâtel.

5. **Monument Pury**, sur la place de ce nom, œuvre de David d'Angers, statue érigée à David Pury, qui donna à la ville toute sa fortune.

6. **Le Château**. Demeure des anciens comtes de Neuchâtel, aujourd'hui occupé par le Conseil d'Etat et les Bureaux de l'administration cantonale.

La Salle des Etats renferme les armoiries des anciens gouverneurs de Neuchâtel.

7. **L'Eglise Collégiale**, sur la terrasse du Château, construite du X^e au XII^e siècle et restaurée en 1870. L'intérieur renferme le monument gothique des comtes et comtesses de Neuchâtel, 15 figures de grandeur naturelle. — Sur la terrasse, statue de Guillaume Farel (par Iguel).

8. **L'Académie et le Gymnase** : Buste et portrait d'Agassiz (ce dernier à l'Aula). Buste d'Arnold Guyot.

9. **Collège latin** : le Musée d'histoire naturelle, la Bibliothèque. Belle façade, et, au Midi, statues des Neuchâtelois illustres.

10. **Collège de la Promenade et Ecole d'horlogerie** : Dans la cour intérieure : Statue de Daniel-Jean Richard, par Iguel.

11. **Le Collège des jeunes filles** (Avenue de la Gare), avec l'**Ecole supérieure des jeunes demoiselles**, dans un édifice nouveau.



ASSURANCES

H. FRITZSCHÉ

Rue Centrale, 54. — BIENNE — Rue Centrale, 54.

REPRÉSENTANT GÉNÉRAL DU

“ STAR ”

Assurance sur la vie à Londres

Fondée en 1843.

90 % de bénéfice aux assurés.

“ LA PRÉSERVATRICE ”

LA PLUS ANCIENNE

Compagnie d'assurance contre les accidents.

Assureur des Compagnies de chemin de fer du

Jura-Simplon

E.-B., L.-H., V.-M.-C., B.-B., R.-V.-T., S.-G., B.O.B.

Assurances incendie, bris des glaces, etc.

Des agents sérieux et de toute moralité sont demandés.

BRASSERIE

DE LA

PROMENADE

Rue Pourtalès

NEUCHÂTEL

Restauration à toute heure.

Bière de Bâle.

Consommation de premier choix.

NUMA SANDOZ

ATELIER DE TAPISSIER

TELL CALAME

Rue Prébarreau, 9

NEUCHÂTEL

RIDEAUX — TAPIS

ÉBÉNISTERIE — LITERIE

Réparations en tous genres.

ON SE REND A DOMICILE

❧ BAINS ❧

ET

GRAND HOTEL DES SALINES

❧ BEX-LES-BAINS ❧

Altitude 480 m. — (Vallée du Rhône) — Altitude 480 m.

Bains salins d'Eau mère et hydrothérapie. Médecin attaché à l'établissement.

STATION CLIMATÉRIQUE TRÈS RECHERCHÉE

Centre de promenades à pied et en voiture.

BELLE FLORE

PRIX DE PENSION A LA PORTÉE DE CHACUN

F. KUSSLER, Gérant.

— 122 —

GRAND
HOTEL DU LAC
NEUCHÂTEL



Propriétaire :

M. HAFEN-NUESSLI

GRAND HOTEL
DE
CHAUMONT
sur Neuchâtel.



M. O. KOPSCHITZ

DIRECTEUR

CHANÉLAZ

HOTEL-PENSION

Recommande ses salles et petits salons pour
soirées familières et

BALS

Repas de nocce, baptêmes, etc.

TABLE SOIGNÉE

Consommations de premier choix.

PRIX MODÉRÉS

BUT DE PROMENADE

TÉLÉPHONE

Tenancier : M. RINCIER

OUVRAGES DE M. AD. PERRET

A propos de J.-J. Rousseau. L'éducation morale dans les écoles (mémoire couronné) 50 c

Le Roman de Jean Bussan. Une équipée socialiste à la Chaux-de-Fonds. Illustré de nombreuses vignettes, 3 fr.

Récits et songeries : pour lire au coin du feu.
Les Bourbakis à Fleurier. Le mariage de l'instituteur. Portraits, 3 fr.

Tous ces ouvrages sont adressés franco, par remboursement, sur demande à M. Adrien Perret, *Journal des Etrangers*, Neuchâtel.

RIGHI NEUCHATELOIS

(Altitude : 1000 mètres.)

Sur le Mont-de-Sassel

près Fleurier (Val-de-Travers).

OUVERTURE DU CHALET-RESTAURANT

auquel on arrive en 25 minutes depuis Fleurier, par un beau sentier bien ombragé, et en une heure en voiture en passant par St-Sulpice, par un chemin facile.

Du chalet construit sur la pointe des rochers, on domine le village de Fleurier, avec une vue splendide sur tout le Val-de-Travers.

Restaurant avec tourelle; 350 places assises à l'intérieur; nombreux bosquets ombragés autour du chalet. Installation de jeux divers.

CONSOMMATION DE PREMIER CHOIX

Prix modérés. — Restauration froide à toute heure. — Repas de sociétés et familles, sur commande une heure à l'avance.

Pour tous renseignements et pour les commandes de repas pour sociétés et familles, s'adresser **HOTEL DE LA POSTE, A FLEURIER.**

Se recommande, J. KAUFMANN, propriétaire.

HOTEL DE LA POSTE

En face de la Gare, des Postes et Télégraphes

Table d'hôte

Tous les jours

Truites fraîches

de

l'Areuse

Cuisine française

Voitures particulières

ÉCURIES

et

REMISES

J. KAUFMANN

PROPRIÉTAIRE

FLEURIER

SUISSE

Ct. de Neuchâtel

SUISSE

Porcelaines. Cristaux. Lampes.

GLACES ET MIROIRS

Tirozzi Frères

21, Rue Léopold-Robert, 21

CHAUX-DE-FONDS

ARTICLES DE FANTAISIE

SERVICES DE TABLE

Argentés et métal blanc.

COUTELLERIE

MÉTAL ANGLAIS

Ustensiles de Ménage.

Guide illustré des Montagnes neuchâteloises

DU PAYS DE L'HORLOGERIE ET DU VAL-DE-RUZ

Service à dater du 1^{er} Juin 1894.

(HEURE DE L'EUROPE CENTRALE)

TABLE DES MATIÈRES

<i>Pages</i>	<i>Pages</i>		
Lausanne-Genève	2	Bienne-Neuchâtel-Pontarlier	18
Lausanne-Ouchy	2	Régional du Val-de-Travers	18
Genève-Lausanne	3	Pontarlier-Neuchâtel-Bienne	19
Schynige Platte-Interlaken	3	Funiculaire Territet-Glion	19
Tramways Lausanne-Genève	4	Yverdon-Payerne-Fribourg	20
» Genève-Lausanne	5	Neuchâtel-Cortailod-Boudry	20
Yverdon-Ste-Croix	5	Delle-Delémont-Bâle	21
Lausanne-Fribourg-Berne	6	Berne-Lucerne	21
Berne-Fribourg-Lausanne	7	Thoune-Brunig-Lucerne	22
Bulle-Romont	7	Neuchâtel-Ch.-de-Fonds-Loche	23
Lausanne-St-Maurice-Brigue	8	Lausanne-Echallens-Bercher	24
Brigue-St-Maurice-Lausanne	9	St-Maurice-Bouveret-Genève	24
Viège-Zermatt	9		
Lausanne-Yverdon-Neuchâtel	10	BATEAUX :	
Neuchâtel-Yverdon-Lausanne	11	Genève-Bouveret	25
Vallorbe-Le Pont	11	Genève-Villeneuve	26
Chx-de-Fonds-Bienne-Berne	12	Ouchy-Evian	26
Berne-Bienne-Chx-de-Fonds	13	Villeneuve-Genève	27
Territet-Glion-Naye	13	Lac de Joux	27
Lausanne-Payerne-Lys	14	Omnibus Sentier-Rocheray	27
Lausanne-Pontarlier-Paris	15	Neuchâtel-Morat	28
Bienne-Delémont-Bâle	16	Neuchâtel-Estavayer	28
Bâle-Delémont-Bienne	17	Postes	29, 30, 31 32

NOTA. — P. signifie Train poste.

Insérez vos annonces dans la REVUE
 Annonces du Canton, 15 c. la ligne.
 , hors du , 20

	P.							Prix des places de Lausanne.						
	P.	P.	P.	P.	P.	P.	P.	Simple course.			Double course.			
Lausanne D.	3 38	6 07	10 35	2 —	5 10	8 10	11 30	—	—	—	—	—	—	—
Renens	—	6 17	10 43	—	—	8 19	11 38	—	—	—	—	—	—	—
Morges	3 56	6 33	10 56	2 18	5 28	8 33	11 49	1.35	—	—	1.20	1.60	1.10	—
St-Prex	—	6 42	11 04	—	—	8 42	11 56	1.80	1.25	—	2.85	2.55	1.45	—
Aubonne-Allam.	—	6 52	11 13	2 31	—	8 52	12 03	2.30	1.60	1.15	3.70	2.60	1.85	—
Perroy	—	6 58	11 19	—	—	8 58	—	2.60	1.85	1.30	4.20	2.95	2 10	—
Rolle	—	7 03	11 24	2 39	5 47	9 03	12 10	2.80	2 —	1.40	4.50	3.15	2.25	—
Gilly-Bursinel	—	7 10	11 32	—	—	9 10	—	3.15	2.20	1.60	5 —	3.50	2.50	—
Gland-Begoins	—	7 19	11 39	—	—	9 18	12 22	3.55	2.50	1.80	5.65	4 —	2.85	—
Nyon (Bironne)	4 31	7 30	11 48	2 57	6 04	9 28	12 29	4.05	2.85	2.05	6.50	4.55	3.25	—
Céligny	—	7 39	11 57	—	—	9 37	—	4.60	3.25	2.30	7.35	5.15	3.70	—
Coppet	—	7 46	12 04	3 10	—	9 44	—	5 —	3.50	2.50	8 —	5.60	4 —	—
Versoix	—	7 55	12 13	3 17	—	9 53	12 45	5.40	3.80	2.70	8.65	6.10	4.35	—
Genthod-Bellerue	—	8 01	12 19	—	—	9 59	—	5.75	4.05	2.90	9.15	6.45	4.60	—
Chambésy	—	8 06	12 24	—	—	10 04	—	5.95	4.20	3 —	9.50	6.65	4.75	—
Genève A.	4 56	8 12	12 30	3 28	6 30	10 10	12 55	6.35	4.45	3.20	10.15	7.15	5.10	—
Genève d.	4 45	7 42	—	2 51	6 04	10 —	4 15	—	—	—	—	—	—	—
Culoz a.	5 45	—	—	4 51	7 45	11 51	5 45	—	—	—	—	—	—	—
Ambérieu	7 02	—	—	6 37	9 04	—	7 02	—	—	—	—	—	—	—
Lyon (Perrache)	8 51	—	—	8 46	10 15	—	8 51	25.15	17.15	11.50	—	—	—	—
Marseille	5 36	—	—	6 02	6 02	—	5 36	58.75	39.85	26.25	—	—	—	—
Aix-les-Bains	6 28	—	—	5 40	9 11	12 28	6 28	16.30	11.20	7.60	—	—	—	—
Turin	2 20	—	—	7 35	—	8 10	2 20	—	—	—	—	—	—	—
Mâcon	8 27	—	—	8 20	12 29	—	8 27	27.05	18.45	12.30	—	—	—	—
Paris arr.	10 10	—	—	10 45	11 —	—	10 10	76.35	51.70	34 —	—	—	—	—

Service d'Eté dès le 1er juin 1894 — (Heure de l'Europe Centrale.)

MATIN : 7.—, 7.15, 7.30, 7.45, 8.15, 8.45, 9.—,	Soir : 1.15, 2.—, 2.15, 2.30, 2.45, 3.—, 3.15,
9.15, 9.30, 9.45, 10.—, 10.15, 10.30 10.45, 11.—,	3.30, 3.45, 4.—, 4.15, 4.30, 4.45, 5.—, 5.15, 5.30,
11.15, 11.30, 11.45, 12 —, 12.15, 12.35.	5.45, 6.—, 6.15, 6.30, 6.45, 7.15, 7.30, 7.45,
	8.—, 8.15 8.45, 9.15.

Les trains marqués en chiffres noirs sont en correspondance avec les bateaux partant d'Ouchy.

LAUSANNE-GARE MATIN : 7.10 à 9.20. — 9.55 à 10.50.
 SOIR : de 1.15 à 2.30, de 3.30 à 4.—, de 4.15 à 5.15, de 6.25 à 7.—, de 7.30 à 8.—, 8.20, de 9.35 à 9.55, 10.50, de 11.05 à 11.35.

Pour les Tramways LAUSANNE-GENÈVE, voir page 4.

Paris <i>Dép.</i>	6	6	—	—	7	9	9	—	10	9
Mâcon	5	5	—	—	—	5	5	—	8	4
Turin	5	—	—	—	—	11	11	—	—	8
Aix-les-Bains	8	9	—	—	—	6	8	—	12	5
Marseille	6	6	—	—	—	—	—	—	11	9
Lyon (Perrache)	6	6	—	—	—	6	5	—	7	9
Ambérieu	8	8	—	—	—	6	8	—	8	11
Culoz	10	10	—	—	—	7	8	—	9	7
Genève <i>arr.</i>	11	11	—	—	5	8	10	—	11	3
Genève <i>D.</i>	1	5	—	—	7	10	12	—	2	5
Chambésy	—	5	—	—	—	10	—	—	2	5
Genthod-Bellevue	—	5	—	—	—	10	—	—	2	5
Versoix	—	6	—	—	—	10	—	—	2	5
Coppet	—	6	—	—	—	10	—	—	2	5
Céligny	—	6	—	—	—	11	—	—	2	5
Nyon (Divonne)	1	6	—	—	7	11	1	—	3	6
Gland-Bognins	—	6	—	—	—	11	—	—	3	6
Gilly-Bursinol	—	6	—	—	—	11	—	—	3	6
Rolle	—	6	—	—	7	11	1	—	3	6
Perroy	—	6	—	—	—	11	—	—	3	6
Aubonne-Allam.	—	7	—	—	—	11	1	—	3	6
St-Prex	—	7	—	—	—	11	—	—	3	6
Moncés	2	7	—	—	8	12	1	—	4	7
Renens	—	7	—	—	7	12	1	—	4	7
Lausanne <i>a.</i>	2	7	—	—	7	12	2	—	4	7

No circule pas le dimanche,
entre Renens et Lausanne.

* Ce train correspond à Renens avec le train partant
de Lausanne pour Yverdon à 7 h. 30.

* Ce train correspond à Renens avec le train partant
de Lausanne pour Vallorbe-Paris à 1 h. 45.

SCHYNIGE PLATTE - INTERLAKEN et vice-versâ.

Schynige Platte <i>Dép.</i>	8 02	9 38	10 45	12 35	2 43	3 50	4 58	6 49	* Du 10 juillet
Breitlauenen	8 28	10 04	11 13	1 01	3 09	4 16	5 24	7 15	an 9 septembre
Wilderswyl-Gsteig	9 28	11 07	11 37	1 47	4 —	5 13	6 22	8 18	inclusivement.
Interlaken-Oststation <i>A.</i>	9 36	11 15	11 45	1 57	4 08	5 21	6 30	8 26	
Interlaken-Oststation <i>D.</i>	7 25	8 50	9 50	12 —	1 02	2 10	3 10	5 44	* Du 10 juillet
Wilderswyl-Gsteig	7 40	9 16	10 13	12 13	1 12	2 21	3 20	6 17	an 9 septembre
Breitlauenen	8 33	10 09	11 06	1 06	2 03	3 14	4 13	7 10	inclusivement.
Schynige Platte <i>Arr.</i>	8 54	10 30	11 27	1 27	2 26	3 35	4 34	7 31	

LA REVUE

le plus répandu des journaux vaudois.
1 an, 12 fr. — 6 mois, 7 fr. — 3 mois, 3 fr. 50.

LA PETITE REVUE

(mardi et vendredi) le meilleur marché des
journaux bi-hebdomadaires. — 1 an, 2 fr. 50.
Avec la Revue du Dimanche, 4 fr.

Admin.: Clé-Derrière, 26. — LAUSANNE.

Pour les Tramways GENÈVE-LAUSANNE, voir page 5.

Dép.										Prix des places de Lausanne.	
										Simple course.	Double course.
Lausanne	—	—	8 45	12 30	3 40	—	—	6 45	—	—	—
Renens	—	—	8 52	12 37	3 47	—	—	6 52	—	—	—
Denges-Echandens, ar.	—	—	8 59	12 44	3 54	—	—	6 59	—	—	—
Lonay-Prêserenges, a.	—	—	9 03	12 48	3 58	—	—	7 03	—	—	—
Monges	—	—	9 08	12 53	4 03	—	—	7 08	—	—	—
Tolochenaz, arrêt	—	—	9 12	12 57	4 07	—	—	7 12	—	—	—
St-Prex	—	—	9 17	1 02	4 12	—	—	7 17	—	—	—
Etoy, arrêt	—	—	9 21	1 06	4 16	—	—	7 21	—	—	—
Aubonne-Allaman	—	—	9 24	1 09	4 19	—	—	7 24	—	—	—
Perroy	—	—	9 29	1 14	4 24	—	—	7 29	—	—	—
Rollo	—	—	9 33	1 18	4 28	—	—	7 33	—	—	—
Gilly-Bursinel	—	—	9 37	1 22	4 32	—	—	7 37	—	—	—
Vernay, arrêt	—	—	9 40	1 25	4 35	—	—	7 40	—	—	—
Gland	—	—	9 44	1 29	4 39	—	—	7 44	—	—	—
Prangins, arrêt	—	—	9 49	1 34	4 44	—	—	7 49	—	—	—
NYON (Bains de Bienne)	6 27	8 30	9 55	1 40	4 50	6 10	7 55	—	—	—	—
Bois-Bougy, arrêt	6 30	8 33	9 58	1 43	4 53	6 13	7 58	—	—	—	—
Crans, arrêt	6 31	8 37	10 02	1 47	4 57	6 17	8 02	—	—	—	—
Céligny	6 37	8 40	10 05	1 50	5 —	6 20	8 05	—	—	—	—
Fonnex, arrêt	6 40	8 43	10 08	1 53	5 03	6 23	8 08	—	—	—	—
Coppet	6 44	8 47	10 12	1 57	5 07	6 27	8 12	—	—	—	—
Tannay, arrêt	6 47	8 50	10 15	2 —	5 10	6 30	8 15	—	—	—	—
Myes, arrêt	6 50	8 53	10 18	2 03	5 13	6 33	8 18	—	—	—	—
Pont-Céard, arrêt	6 53	8 56	10 21	2 06	5 16	6 36	8 21	—	—	—	—
Versoix	6 55	8 58	10 23	2 08	5 18	6 38	8 23	—	—	—	—
Creux & Genthod ar.	6 59	9 02	10 27	2 12	5 22	6 42	8 27	—	—	—	—
Genthod-Bellevue	7 01	9 04	10 29	2 14	5 24	6 44	8 29	—	—	—	—
Les Tuileries, arrêt	7 03	9 06	10 31	2 16	5 26	6 46	8 31	—	—	—	—
Chambésy	7 05	9 08	10 33	2 18	5 28	6 48	8 33	—	—	—	—
Prégnay, arrêt	7 08	9 11	10 36	2 21	5 31	6 51	8 36	—	—	—	—
Genève	Arr.	7 12	9 15	10 40	2 25	5 35	6 55	8 40	—	—	—

Vallorbe pour Lausanne à 2 h. 15.
 Prend à Itensens la correspondance du train partant de
 Yverdon pour Lausanne à 2 h. 15.

LA REVUE est en vente à Genève dans tous les kiosques.
 5 cent. le numéro.

LA REVUE est en vente : A Lausanne, Bibliothèque et Quai de la Gare J.-S. ; aux Kiosques de St-François, Riponne et Palud ; Gaillard, magasin de tabacs, Grand-Pont; Mlle Amanr, rue Haldimand. — Prix : 5 cent. le numéro.

Genève	Dep.	8 05	12 05	—	1 50	4 45	6 45	7 45	10 30
Prégné, arrêt		8 09	12 09	—	1 54	4 49	6 49	7 49	10 34
Chambésy		8 12	12 12	—	1 57	4 52	6 52	7 52	10 37
Les Tuileries, arrêt		8 11	12 14	—	1 59	4 54	6 54	7 54	10 39
Genthod-Bellevue		8 16	12 16	—	2 01	4 56	6 56	7 56	10 41
Creux de Genthod ar.		8 18	12 18	—	2 03	4 58	6 58	7 58	10 43
Versoir		8 22	12 22	—	2 07	5 02	7 02	8 02	10 47
Pont-Céard, arrêt		8 24	12 24	—	2 09	5 04	7 04	8 04	10 49
Mys, arrêt		8 27	12 27	—	2 12	5 07	7 07	8 07	10 52
Tannay, arrêt		8 30	12 30	—	2 15	5 10	7 10	8 10	10 55
Coppet		8 33	12 33	—	2 18	5 13	7 13	8 13	10 58
Fonnex, arrêt		8 37	12 37	—	2 22	5 17	7 17	8 17	11 02
Céligny		8 40	12 40	—	2 25	5 20	7 20	8 20	11 05
Crans, arrêt		8 43	12 43	—	2 28	5 23	7 23	8 23	11 08
Bois Bougy, arrêt		8 47	12 47	—	2 32	5 27	7 27	8 27	11 12
Nyon (Bains de Divonne)		8 53	12 50	1 20	2 35	5 33	7 30	8 33	11 15
Prangins, arrêt		8 56	—	1 23	—	5 36	—	8 36	—
Gland		9 01	—	1 28	—	5 41	—	8 41	—
Vernay, arrêt		9 05	—	1 32	—	5 45	—	8 45	—
Gilly-Bursinel		9 08	—	1 35	—	5 48	—	8 48	—
Rolle		9 12	—	1 39	—	5 52	—	8 52	—
Perroy		9 16	—	1 43	—	5 56	—	8 56	—
Aubonne-Allaman		9 21	—	1 48	—	6 01	—	9 01	—
Etoy, arrêt		9 24	—	1 51	—	6 04	—	9 04	—
l'Iroix		9 28	—	1 55	—	6 08	—	9 08	—
Tolochenaz, arrêt		9 33	—	2 —	—	6 13	—	9 13	—
Morges		9 38	—	2 05	—	6 18	—	9 18	—
Lonay-Préverenges, a.		9 42	—	2 09	—	6 22	—	9 22	—
De lares-Rebandens, ar.		9 46	—	2 13	—	6 26	—	9 26	—
Renens		9 53	—	2 20	—	6 33	—	9 33	—
Lausanne	Arr.	10 —	—	2 27	—	6 40	—	9 40	—

YVERDON - Ste-CROIX et vice-versâ.

Yverdon	dep.	9 30	3 27	6 50	Simple c.	Double c.
Valleyros		9 40	3 36	7 03	-40	-65
Essert		9 49	3 45	7 19	-60	1.—
Penoy-Vuillobœuf		10 02	3 56	7 37	-90	1 45
Baulmies		10 16	4 10	7 56	1 20	1 95
Ste-Frontaines	arr.	10 27	4 20	8 18	1 50	2 40
Ste-Croix	arr.	11 07	4 55	8 48	2 50	4.—
Ste-Croix	dep.	7 28	11 30	5 15	—	1 60
Six-Fo. laines		7 56	11 59	5 43	1.—	2 10
Baulmies		8 08	12 10	5 54	1 30	2 40
Penoy-Vuillobœuf		8 19	12 20	6 03	1 60	2 60
Essert		8 30	12 30	6 12	1 90	3 05
Valleyros		8 39	12 39	6 20	2 20	3 55
Yverdon	arr.	8 47	12 47	6 28	2 50	4.—

Sur cette ligne, les trains ne circulent pas le dimanche.

LA REVUE est en vente : A Nyon, chez Mlle Bloch. — A Vevey, à la Gare; librairie Klausfelder et magasin de cigares Holl-Broyon — A Yverdon, librairie Mabilley. — Aux Kiosques de Berne, Bienne, Neuchâtel et Chaux-de-Fonds.

Yverdon - Ste-Croix.

Station	P.	TRAIN DE NUIT			P.	P.	P.	P.	P.	P.	Prix des places de Lausanne.								
		N'a pas lieu les dimanches	Dimanches seulement.								Simple course.			Double course.					
Lausanne Dép.	2 35	—	—	—	5 30	7 40	8 30	10 20	—	2 20	2 35	4 50	8 05	—			—		
Conversion (Lutry)	—	—	—	—	5 40	7 53	—	10 31	—	—	2 46	5 01	8 16	-35	-40	-30	-85	-60	-45
Grandvaux (Cully)	—	—	—	—	5 51	8 10	—	10 42	—	—	2 57	5 13	8 28	-95	-65	-50	1.50	1.05	-75
Chebbres (Tete)	—	—	—	—	6 01	8 28	8 54	10 52	—	2 47	3 08	5 24	8 39	1.35	-95	-70	2.20	1.55	1.10
PALÉZIEUX Arr.	—	—	—	—	6 17	8 52	9 09	11 07	—	3 02	3 23	5 40	8 55	2.20	1.55	1.10	3.50	2.45	1.75
de Payerne A.	—	—	—	—	—	—	7 37	—	—	12 33	—	—	6 47	—	—	—	—	—	—
pr Payerne D.	—	—	—	—	6 25	9 30	—	—	—	—	3 26	—	9 05	—	—	—	—	—	—
PALÉZIEUX Dép.	—	—	—	—	6 20	—	9 12	11 10	11 37	3 05	3 26	5 43	8 58	—	—	—	—	—	—
Oron	—	—	—	—	6 29	—	—	11 18	11 58	—	—	5 52	9 07	2.60	1.85	1.30	4.20	2.95	2.10
Vauderens (Ruo)	—	—	—	—	6 41	—	—	11 29	12 20	3 21	—	6 04	9 18	3.25	2.30	1.65	5.15	3.65	2.60
Siviriez	—	—	—	—	6 49	—	—	11 37	12 36	—	—	6 13	9 27	3.75	2.65	1.90	6.—	4.20	3.—
ROMONT Arr.	—	—	—	—	6 57	—	9 37	11 44	12 48	3 34	—	6 21	9 35	4.30	3.—	2.15	6.85	4.80	3.45
de Bulle A.	—	—	—	—	6 40	—	—	11 35	11 35	3 20	—	—	9 20	5.95	4.65	3.40	9.15	7.10	5.20
ROMONT Dép.	—	—	—	—	7 —	—	9 38	11 47	1 13	3 37	—	6 24	9 38	—	—	—	—	—	—
Villaz-St-Pierre	—	—	—	—	7 08	—	—	11 55	1 27	—	—	6 33	9 47	4.80	3.35	2.40	7.65	5.40	3.85
Chénens	—	—	—	—	7 18	—	—	12 03	1 43	—	—	6 42	9 53	5.20	3.65	2.60	8.35	5.85	4.20
Cottons	—	—	—	—	7 24	—	—	12 09	1 56	—	—	6 48	10 01	5.55	3.90	2.75	8.85	6.20	4.40
Neyruz	—	—	—	—	7 30	—	—	12 15	2 04	—	—	6 54	—	5.85	4.10	2.95	9.35	6.55	4.65
Rosé	—	—	—	—	7 35	—	—	12 20	2 15	—	—	6 58	10 10	6.05	4.25	3.05	9.65	6.80	4.85
Matran	—	—	—	—	*7 40	—	—	12 26	2 25	—	—	7 04	10 16	6.35	4.45	3.20	10.15	7.15	5.10
FRIBOURG Arr.	4 12	—	—	—	7 50	—	10 08	12 31	2 40	4 12	—	7 13	10 23	6.90	4.85	3.45	11.—	7.70	5.50
de Payerne A.	—	—	—	—	7 23	—	—	12 —	—	—	—	6 28	8 38	—	—	—	—	—	—
pr Payerne D.	6 37	—	—	—	—	—	10 45	—	3 22	—	—	7 57	—	—	—	—	—	—	—
FRIBOURG Dép.	4 17	5 35	6 32	7 58	—	—	10 41	12 40	3 17	4 17	—	7 20	10 30	—	—	—	—	—	—
Guin (Nüdingen)	—	5 59	6 45	8 41	—	—	—	12 52	3 33	—	—	7 32	10 43	7.60	5.35	3.80	12.15	8.55	6.10
Schmittlen	—	6 20	6 55	8 21	—	—	—	1 01	3 46	—	—	7 42	10 52	8.15	5.70	4.05	13.—	9.15	6.50
Flamatt	—	6 40	7 06	8 32	—	—	—	1 11	4 —	—	—	7 53	11 02	8.85	6.20	4.45	14.15	9.95	7.10
Thörishaus	—	6 58	7 16	8 42	—	—	—	1 20	4 13	—	—	8 03	—	9.25	6.50	4.65	14.80	10.40	7.40
Bämplitz	—	7 12	7 25	8 51	—	—	—	1 28	4 23	—	—	8 12	11 18	9.70	6.80	4.85	15.50	10.90	7.75
Berne Arr.	5 —	7 25	7 33	9 —	—	—	10 50	1 35	4 35	—	5 —	8 22	11 25	10.20	7.15	5.10	16.30	11.45	8.15
Olten	6 39	—	—	11 49	—	—	12 31	3 52	7 52	6 55	8 59	11 14	8 32	17.40	12.20	8.70	27.10	19.—	13.55
Bâle	7 55	—	—	1 35	—	—	1 55	5 30	10 —	8 24	10 45	—	10 —	21.70	15.20	10.85	33.55	23.50	16.80
Zurich	8 18	—	—	2 06	—	—	2 06	5 45	10 42	9 —	10 42	—	10 20	24.10	16.90	12.05	37.20	25.80	18.35
Lucerne A.	9 37	—	—	—	—	—	2 15	5 05	—	7 43	—	—	—	20.—	14.05	10.—	31.95	22.45	16.—

* Ces trains font arrêt à Villars sur Glane.

		P.	P.	P.	P.	P.	P.	P.	P.	P.	
Lucerne	D.	9 40	—	—	—	—	—	—	—	—	
Zurich		9 35	—	—	—	—	—	—	—	—	
Bâle		11 23	—	—	—	—	—	—	—	—	
Ollten		1 08	—	—	—	—	—	—	—	—	
Berne	Dép.	6 40	6 50	8 17	10 52	12 17	—	—	—	—	
Bümplitz		6 59	8 46	—	—	—	—	—	—	—	
Thérissaus		7 07	9	11 14	1 10	—	—	—	—	—	
Flamatt		7 20	9 18	—	—	—	—	—	—	—	
Schmitton		7 30	9 33	—	—	—	—	—	—	—	
Guin (Büdingen)		7 42	9 47	14 42	—	—	—	—	—	—	
FRIBOURG	Arr.	1 50	—	—	—	—	—	—	—	—	
pr Payerne D.		6 37	—	—	—	—	—	—	—	—	
de Payerne A.		—	7 23	—	—	—	—	—	—	—	
FRIBOURG	Dép.	1 54	5 40	7 50	—	—	—	—	—	—	
Matran		3 53	8 01	—	—	—	—	—	—	—	
Rosé		6 01	8 08	—	—	—	—	—	—	—	
Neyruz		6 09	8 14	—	—	—	—	—	—	—	
Cottens		6 18	8 20	—	—	—	—	—	—	—	
Chénens		6 27	8 26	—	—	—	—	—	—	—	
Villaz-St-Pierre		6 38	8 35	—	—	—	—	—	—	—	
ROMONT	Arr.	6 47	8 43	—	—	—	—	—	—	—	
pour Bulle D.		7 10	—	—	—	—	—	—	—	—	
ROMONT	Dép.	6 37	8 46	—	—	—	—	—	—	—	
Siviriez		7 08	8 56	—	—	—	—	—	—	—	
Vauderens (Rue)		7 19	9 06	—	—	—	—	—	—	—	
Oron		7 32	9 18	—	—	—	—	—	—	—	
PALÉZIEUX	Arr.	7 40	9 25	12 33	—	—	—	—	—	—	
pr Payerne D.		—	9 30	—	—	—	—	—	—	—	
de Payerne A.		7 37	—	—	—	—	—	—	—	—	
PALÉZIEUX	Dép.	7 45	9 28	12 36	1 02	—	—	—	—	—	
Chexbres (Vevay)		8 02	9 43	12 36	1 16	—	—	—	—	—	
Grandvaux (Colly)		8 11	9 51	—	—	—	—	—	—	—	
Conversion (Lutry)		8 21	10	1 09	—	—	—	—	—	—	
Lausanne	Arr.	3 25	8 30	10 08	1 17	1 35	—	—	—	—	
		TRAIN DE NUIT				N'a pas lieu les dimanches.					
						Les dimanches seulement.					
Romont	Dép.	7 40	12 35	—	—	—	—	—	—	—	
Vauderens		7 31	12 26	—	—	—	—	—	—	—	
Sales		7 42	4 36	—	—	—	—	—	—	—	
Vaulruz		7 50	4 45	—	—	—	—	—	—	—	
Bulle	Arr.	8 03	4 58	—	—	—	—	—	—	—	
Bulle	Dép.	3 35	8 35	—	—	—	—	—	—	—	
Vaulruz		6 09	11	—	—	—	—	—	—	—	
Sales		6 46	11 40	—	—	—	—	—	—	—	
Vauderens		6 25	11 20	—	—	—	—	—	—	—	
Romont	Arr.	6 40	11 35	—	—	—	—	—	—	—	
		Prix des places de Romont									
		Simple course		Double course							
		-65		-50							
		-85		-80							
		-1.05		-95							
		-1.65		-1.35							
		-50		-70							
		-85		-90							
		-1.05		-1.45							
		-1.65		-1.75							

Bulle-Romont.

* Ces trains font arrêt à Villars sur Glâne.

	5 20	8 50	10 25	—	12 40	2 25	5 15	6 52	8 35	11 35	Simple course.			Double course.		
Lausanne D.	—	8 56	—	—	12 46	—	5 21	6 59	—	11 41	-35	-25	-15	-50	-35	-25
Pully	—	8 56	—	—	12 46	—	5 21	6 59	—	11 41	-65	-45	-35	1	-70	-50
Lutry	5 30	9 02	10 33	—	12 51	2 31	5 27	7 05	8 45	11 46	-95	-65	-50	1.50	4.05	-75
Cully	5 37	9 10	10 40	—	12 58	2 41	5 35	7 12	8 53	11 53	1.45	1.05	.75	2.35	1.65	1.20
Rivaz-St-Saph.	5 46	9 19	—	—	1 06	2 50	5 44	7 21	9 02	12 01	2	1.40	1	3.20	2.25	1.60
VEVEY	5 57	9 32	10 55	—	1 15	3	5 57	7 30	9 15	12 09	2.40	1.50	1.05	3.35	2.35	1.70
Tour-de-Peilz	6 01	9 36	—	—	1 20	—	6 04	7 34	9 19	12 14	2.30	1.60	1.15	3.70	2.60	1.85
Burier	—	9 44	—	—	1 25	—	6 06	7 38	9 24	—	2.50	1.75	1.25	4	2.80	2
Clarens	6 08	9 46	11 02	—	1 29	3 09	6 11	7 42	9 29	12 19	2.60	1.85	1.30	4.20	2.95	2.40
Montreux	6 13	9 52	11 08	—	1 34	3 15	6 17	7 47	9 30	12 24	2.80	2	1.40	4.50	3.45	2.25
Territet Glion	6 17	9 56	11 11	—	1 39	3 18	6 21	7 51	9 40	12 29	2.95	2.05	1.45	4.65	3.30	2.35
Voytaux-Chillon	6 21	10	—	—	1 43	3 21	6 25	7 55	9 44	—	3.15	2.20	1.60	5	3.50	2.50
Villeneuve	6 28	10 08	11 17	—	1 48	3 26	6 33	8	9 52	12 35	3.55	2.50	1.80	5.65	4	2.85
Roche	6 36	10 17	—	—	arr.	3 33	6 42	arr.	10 01	arr.	4.20	2.95	2.10	6.65	4.70	3.35
Aigle (Ormonds)	6 47	10 29	11 31	—	—	3 42	6 54	—	10 13	—	4.60	3.25	2.30	7.35	5.45	3.70
Ollon-S-Triphon	6 54	10 37	—	—	—	3 49	7 02	—	10 21	—	5	3.50	2.50	8	5.60	4
Bex-les-Bains	7 03	10 47	11 44	—	—	3 57	7 12	—	10 32	—	5.40	3.80	2.70	8.65	6.40	4.35
Sr-Maurice	7 22	11 10	12 02	—	—	4 20	7 50	—	10 40	—	6.05	4.25	3.05	9.65	6.80	4.85
Eviouazz	7 34	11 22	—	—	—	4 31	8 02	—	arr.	—	6.45	4.55	3.25	10.35	7.25	5.15
Vernayaz-Salvan	7 42	11 32	12 17	—	—	4 40	8 11	—	—	—	7	4.90	3.50	11.15	7.85	5.60
Martigny	7 53	11 46	12 25	—	—	4 52	8 22	—	—	—	7.40	5.20	3.70	11.85	8.30	5.90
Charrat-Fully	8 01	11 54	—	—	—	4 59	8 30	—	—	—	7.90	5.55	3.95	12.65	8.90	6.35
Saxon	8 09	12 04	12 36	—	—	5 06	8 38	—	—	—	8.35	5.85	4.20	13.35	9.35	6.65
Riddes	8 17	12 12	—	—	—	5 14	8 46	—	—	—	8.95	6.30	4.50	14.35	10.05	7.15
Ardon	8 28	12 23	—	—	—	5 25	8 56	—	—	—	9.70	6.80	4.85	15.50	10.90	7.75
Sion	8 45	12 35	1	1 20	—	5 45	9 15	—	—	—	10.30	7.25	5.15	16.50	11.60	8.25
St-Léonard	8 55	Arr.	—	1 31	—	5 56	9 25	—	—	—	10.60	7.45	5.30	17	11.95	8.50
Granges	9 02	—	—	1 38	—	6 03	9 32	—	—	—	11.35	7.95	5.70	18.15	12.75	9.10
Sierre	9 16	—	1 21	1 54	—	6 15	9 45	—	—	—	11.75	8.25	5.90	18.80	13.20	9.40
Salquenen	9 26	—	—	2 04	—	6 25	9 55	—	—	—	12.30	8.65	6.15	19.65	13.80	9.85
Louèche (Bain)	9 40	—	1 39	2 19	—	6 37	10 07	—	—	—	12.80	9	6.40	20.50	14.40	10.25
Tourtemagno	9 49	—	—	2 28	—	6 46	10 16	—	—	—	13.10	9.20	6.55	21	14.75	10.50
Gampel	9 57	—	—	2 35	—	6 53	10 23	—	—	—	13.55	9.50	6.80	21.65	15.20	10.85
Rarogne	10 06	—	—	2 45	—	7 02	10 32	—	—	—	14.25	10	7.15	22.80	16	11.40
Viège-Termatt	10 20	—	2 07	3 01	—	7 17	10 45	—	—	—	15.20	10.65	7.60	24.30	17.05	12.15
Brigue A.	10 33	—	2 47	3 45	—	7 30	10 58	—	—	—						

Viège-Zermatt (Il n'y a pas de billets du dimanche sur cette ligne.)		Zermatt D.		Zermatt D.		Zermatt D.		Zermatt D.		Zermatt D.		Zermatt D.		Zermatt D.		Zermatt D.		Zermatt D.		Zermatt D.		Zermatt D.	
de Brigue	A.	6 55	9 40	2 30	5 53	6 50	11 11	21	3	3 21	6 40	6 05	05	05	05	05	05	05	05	05	05	05	05
de Lausanne	A.	10 42	10 16	2 03	7 12	7 11	11 11	21	3	3 21	6 40	6 26	26	26	26	26	26	26	26	26	26	26	
Viège	Dép.	7	11 02	3 03	7 40	7 25	11 11	21	3	3 21	6 40	6 40	40	40	40	40	40	40	40	40	40	40	
Stalden	A.	7 23	11 23	3 33	8 01	7 45	11 11	21	3	3 21	6 40	6 40	40	40	40	40	40	40	40	40	40	40	
Kalpötran	D.	7 28	11 28	3 29	8 06	7 45	11 11	21	3	3 21	6 40	6 40	40	40	40	40	40	40	40	40	40	40	
Sr-Nicolas		7 47	11 47	3 46	8 23	7 45	11 11	21	3	3 21	6 40	6 40	40	40	40	40	40	40	40	40	40	40	
Herbriggen		8 17	11 17	4 13	8 52	8 17	11 11	21	3	3 21	6 40	6 40	40	40	40	40	40	40	40	40	40	40	
Randa		8 40	11 40	4 36	9 13	8 40	11 11	21	3	3 21	6 40	6 40	40	40	40	40	40	40	40	40	40	40	
Täsch		9 03	11 03	4 59	9 36	9 03	11 11	21	3	3 21	6 40	6 40	40	40	40	40	40	40	40	40	40	40	
Zermatt A.		9 15	11 15	5 10	9 47	9 15	11 11	21	3	3 21	6 40	6 40	40	40	40	40	40	40	40	40	40	40	
Zermatt A.		9 35	11 35	5 30	10 07	9 35	11 11	21	3	3 21	6 40	6 40	40	40	40	40	40	40	40	40	40	40	
Ces trains ont lieu du 15 juillet au 31 août.																							
Brigue	D.	—	—	—	—	—	—	—	—	—	—	—	—	—	—	—	—	—	—	—	—	—	
Viège-Zermatt		—	—	—	—	—	—	—	—	—	—	—	—	—	—	—	—	—	—	—	—	—	
Rarogne		—	—	—	—	—	—	—	—	—	—	—	—	—	—	—	—	—	—	—	—	—	
Gampol		—	—	—	—	—	—	—	—	—	—	—	—	—	—	—	—	—	—	—	—	—	
Tourtemagne		—	—	—	—	—	—	—	—	—	—	—	—	—	—	—	—	—	—	—	—	—	
Louèche (Bains)		—	—	—	—	—	—	—	—	—	—	—	—	—	—	—	—	—	—	—	—	—	
Salquenen		—	—	—	—	—	—	—	—	—	—	—	—	—	—	—	—	—	—	—	—	—	
Sierro		—	—	—	—	—	—	—	—	—	—	—	—	—	—	—	—	—	—	—	—	—	
Granges		—	—	—	—	—	—	—	—	—	—	—	—	—	—	—	—	—	—	—	—	—	
St-Léonard		—	—	—	—	—	—	—	—	—	—	—	—	—	—	—	—	—	—	—	—	—	
Sion		—	—	—	—	—	—	—	—	—	—	—	—	—	—	—	—	—	—	—	—	—	
Ardon		—	—	—	—	—	—	—	—	—	—	—	—	—	—	—	—	—	—	—	—	—	
Riddes		—	—	—	—	—	—	—	—	—	—	—	—	—	—	—	—	—	—	—	—	—	
Saxon		—	—	—	—	—	—	—	—	—	—	—	—	—	—	—	—	—	—	—	—	—	
Charrat-Pully		—	—	—	—	—	—	—	—	—	—	—	—	—	—	—	—	—	—	—	—	—	
Martigny		—	—	—	—	—	—	—	—	—	—	—	—	—	—	—	—	—	—	—	—	—	
Vernayaz Salvan		—	—	—	—	—	—	—	—	—	—	—	—	—	—	—	—	—	—	—	—	—	
Kvionnaz		—	—	—	—	—	—	—	—	—	—	—	—	—	—	—	—	—	—	—	—	—	
Sr-Maurice		—	—	—	—	—	—	—	—	—	—	—	—	—	—	—	—	—	—	—	—	—	
Bex-les-Bains		—	—	—	—	—	—	—	—	—	—	—	—	—	—	—	—	—	—	—	—	—	
Ollon-S.-Triphon		—	—	—	—	—	—	—	—	—	—	—	—	—	—	—	—	—	—	—	—	—	
Aigle (Ormons)		—	—	—	—	—	—	—	—	—	—	—	—	—	—	—	—	—	—	—	—	—	
Roche		—	—	—	—	—	—	—	—	—	—	—	—	—	—	—	—	—	—	—	—	—	
Villeneuve		—	—	—	—	—	—	—	—	—	—	—	—	—	—	—	—	—	—	—	—	—	
Veytaux-Chillon		—	—	—	—	—	—	—	—	—	—	—	—	—	—	—	—	—	—	—	—	—	
Territet-Glion		—	—	—	—	—	—	—	—	—	—	—	—	—	—	—	—	—	—	—	—	—	
Montreux		—	—	—	—	—	—	—	—	—	—	—	—	—	—	—	—	—	—	—	—	—	
Clarens		—	—	—	—	—	—	—	—	—	—	—	—	—	—	—	—	—	—	—	—	—	
Burier		—	—	—	—	—	—	—	—	—	—	—	—	—	—	—	—	—	—	—	—	—	
Tour-de-Peilz		—	—	—	—	—	—	—	—	—	—	—	—	—	—	—	—	—	—	—	—	—	
Vevey		—	—	—	—	—	—	—	—	—	—	—	—	—	—	—	—	—	—	—	—	—	
Rivaz-S.-Saph.		—	—	—	—	—	—	—	—	—	—	—	—	—	—	—	—	—	—	—	—	—	
Cully		—	—	—	—	—	—	—	—	—	—	—	—	—	—	—	—	—	—	—	—	—	
Lutry		—	—	—	—	—	—	—	—	—	—	—	—	—	—	—	—	—	—	—	—	—	
Pully		—	—	—	—	—	—	—	—	—	—	—	—	—	—	—	—	—	—	—	—	—	
Lausanne a.		—	—	—	—	—	—	—	—	—	—	—	—	—	—	—	—	—	—	—	—	—	

	P.	P.	P.	P.	P.	P.	P.	P.	P.	P.	P.	P.	P.	Prix dès Lausanne.					
														Simple c.	Double c.				
Lausanne D.	—	—	5 25	8 35	7 30	—	—	—	—	—	—	—	—	5 20	8 25	—	—	—	—
Renens	—	—	5 34	—	+7 41	—	—	—	—	—	—	—	—	5 29	8 34	- 40	- 30	- 60	- 45
Bussigny	—	—	5 39	—	7 47	—	—	—	—	—	—	—	—	5 35	8 40	- 55	- 40	- 85	- 60
Cossonay	—	—	5 53	8 55	+8 04	—	—	—	—	—	—	—	—	5 49	8 55	1.10	- 80	1.75	1.25
Eclépens	—	—	6 06	—	8 49	—	—	—	—	—	—	—	—	6 03	9 09	1.60	1.45	2.60	1.85
pr Orbe T. W. d.	—	—	6 23	—	8 35	—	—	—	—	—	—	—	—	6 17	9 24	—	—	—	—
Chavornay-Orbe	—	—	6 17	—	8 31	—	—	—	—	—	—	—	—	6 14	9 24	2.05	1.45	3.30	2.35
Ependes	—	—	6 26	—	8 44	—	—	—	—	—	—	—	—	6 24	9 32	2.40	1.75	3.85	2.75
YVERDON A.	—	—	6 35	9 22	8 50	—	—	—	—	—	—	—	—	6 33	9 42	2.85	2.05	4.55	3.25
pour Ste-Croix d.	—	—	—	9 30	9 30	—	—	—	—	—	—	—	—	6 50	—	—	—	—	—
de Payerne a.	—	—	—	8 45	8 45	—	—	—	—	—	—	—	—	6 45	9 37	4.85	3.45	7.70	5.50
YVERDON D.	—	—	—	9 25	9 35	—	—	—	—	—	—	—	—	6 42	9 52	—	—	—	—
Grandson	—	—	6 40	—	9 44	—	—	—	—	—	—	—	—	6 50	10 —	3.40	2.20	4.90	3.50
Onnens-Bonvillars	—	—	6 48	—	9 54	—	—	—	—	—	—	—	—	7 —	10 09	3.45	2.45	5.50	3.95
Concise	—	—	6 57	—	10 02	—	—	—	—	—	—	—	—	7 07	10 17	3.65	2.60	5.85	4.20
Vaux	—	—	7 04	—	10 12	—	—	—	—	—	—	—	—	7 16	10 26	3.95	2.80	6.30	4.50
Vauxmarcus	—	—	7 13	—	10 20	—	—	—	—	—	—	—	—	7 23	10 33	4.20	3 —	6.65	4.75
Gorgier-St-Jubin	—	—	7 20	—	10 30	—	—	—	—	—	—	—	—	7 32	10 42	4.55	3.25	7.25	5.15
Bevaix	—	—	7 29	—	10 40	—	—	—	—	—	—	—	—	7 41	10 51	4.85	3.45	7.70	5.50
Boudry	—	—	7 38	—	10 45	—	—	—	—	—	—	—	—	7 46	10 56	4.90	3.50	7.85	5.60
Colombier(Bôle)	—	—	7 43	—	10 52	—	—	—	—	—	—	—	—	7 54	11 02	5.15	3.65	8.20	5.85
Auvergnier	—	8 01	7 50	—	10 57	—	—	—	—	—	—	—	—	7 59	11 07	5.25	3.75	8.40	6 —
Serrières	—	—	7 55	—	11 02	—	—	—	—	—	—	—	—	8 05	11 12	5.50	3.90	8.80	6.25
Neuchâtel A.	—	8 08	8 —	10 10	11 02	—	—	—	—	—	—	—	—	8 17	—	—	—	—	—
p ^r Ch.-de-Fonds d.	—	8 23	8 23	11 15	11 15	—	—	—	—	—	—	—	—	8 30	—	—	—	—	—
pour Pontarlier d.	—	—	8 20	11 02	11 02	—	—	—	—	—	—	—	—	8 38	—	—	—	—	—
Neuchâtel D.	5 40	8 13	8 30	10 45	11 18	—	—	—	—	—	—	—	—	8 47	—	5.80	4.10	9.25	6.60
St-Blaise	5 19	8 20	8 38	—	11 26	—	—	—	—	—	—	—	—	8 55	—	6.05	4.35	9.70	6.90
Cornaux	5 28	—	8 46	—	11 36	—	—	—	—	—	—	—	—	9 —	—	6.20	4.45	9.95	7.10
Cressier	5 34	—	8 51	—	11 44	—	—	—	—	—	—	—	—	9 07	—	6.35	4.55	10.20	7.25
Landeron	5 40	—	8 56	—	11 46	—	—	—	—	—	—	—	—	9 16	—	6.50	4.65	10.40	7.40
NEUVEVILLE	5 49	8 35	9 02	—	11 55	—	—	—	—	—	—	—	—	9 24	—	6.80	4.85	10.90	7.75
Gléresse	—	—	9 10	—	12 03	—	—	—	—	—	—	—	—	9 29	—	6.95	4.95	11.10	7.90
Douanne	6 05	8 44	9 15	—	12 08	—	—	—	—	—	—	—	—	9 42	—	7.60	5.40	12.15	8.65
Bienne Arr.	6 20	8 55	9 28	10 50	12 23	—	—	—	—	—	—	—	—	—	—	—	—	—	—
Bâle Arr.	10 05	—	1 20	1 30	5 15	—	—	—	—	—	—	—	—	—	—	14.10	10.05	22.55	16.05

Biemme-Neuchâtel-Yverdon-Lausanne. 11

	P.	P.	P.	P.	P.	P.	P.	P.	P.	P.
Lausanne	—	—	—	—	—	—	—	—	—	—
Biemme	6 45	9 28	7 47	11 05	12 30	1 20	10 35	2 45	8 45	5 35
Douanne	6 58	9 45	—	11 16	12 45	—	3 20	6 55	8 58	9 55
Gléresse	—	9 51	—	—	12 49	—	3 35	7 09	—	10 12
NEUVEVILLE	7 07	10 03	11 24	1 1	1 39	—	3 41	7 14	9 17	10 18
Landeron	7 42	10 40	—	—	1 6	—	3 59	7 30	—	10 38
Crossier	7 47	10 17	—	—	1 12	—	4 05	7 36	—	10 45
Cornaux	7 29	10 25	—	—	1 17	—	4 11	7 41	—	10 52
St-Blaise	7 31	10 38	11 43	1 26	—	—	4 21	7 51	9 24	11 04
Neuchâtel A.	7 40	10 50	11 50	1 35	2	—	4 30	8	9 39	11 15
de Pontarlier A.	11 05	—	9 56	—	—	—	3 47	7 52	—	—
de Ch.-de-Fonds A.	11 25	—	10 06	2 02	—	—	3 57	7 42	9 26	—
Neuchâtel D.	11 25	—	11 55	2 10	2 05	—	5 05	8 20	9 30	9 43
Serrières	11 31	—	—	2 16	—	—	5 11	8 25	—	—
Auvernier	11 37	—	12 04	2 21	2 14	—	5 17	8 32	9 39	—
Colombier (Note)	11 43	—	12 09	2 27	—	—	5 23	8 38	—	—
Boudry	11 48	—	—	2 31	—	—	5 28	8 43	—	—
Bevaix	11 56	—	12 18	2 39	—	—	5 36	8 51	—	—
Gorgier-St-Lubin	12 03	—	12 25	2 46	—	—	5 43	9 08	—	—
Vauxmarcus	12 10	—	—	2 53	—	—	5 50	9 13	—	—
Concise	12 18	—	12 35	3 01	—	—	5 58	9 20	—	—
Onnens-Douvillars	12 25	—	—	3 07	—	—	6 05	9 29	—	—
Grandson	12 34	—	12 47	3 16	—	—	6 15	9 33	—	—
YVERDON	6 40	9 1	12 52	3 22	—	—	6 23	9 33	10 30	—
pour Payerne	a.	9 30	3 40	3 40	—	—	6 45	5 20	10 20	—
de Ste-Croix	a.	8 47	12 47	+	—	—	6 28	—	10 33	—
YVERDON	D.	6 45	9 06	12 56	3 30	—	6 33	9 42	—	—
Ependes	6 55	9 16	—	3 40	—	—	6 43	9 52	—	—
d'Orbe T. W.	a.	6 59	9 19	1 04	3 44	—	6 51	9 58	—	—
Chavornay-Orbe	7 05	9 24	1 09	3 49	—	—	6 53	10 02	—	—
Eclépens	7 16	9 34	—	4	—	—	7 03	10 13	—	—
Mossonay	7 31	9 45	1 26	4 12	—	—	7 15	10 26	—	—
Bussigny	7 46	9 56	1 37	4 23	—	—	7 28	10 40	—	—
Lausanne	8 00	10 00	1 42	4 31	—	—	7 34	10 46	—	—

§ Correspond à Auvernier avec le train partant de Verrières à 7 h. 05 et à Daillens av. train partant de Lausanne pr Vallorbe à 8 h. 55.

VALLOBRE-PONT et vice-versa.

	Vallorbe	Le Day	Le Pont	Le Pont	Le Pont	Le Day	Vallorbe
Vallorbe	10 23	3 20	7 20	10 25	—	—	—
Le Day	10 35	—	—	—	—	—	—
Le Pont	11 07	4	8	11 05	—	—	—

* Ce train prend au Day la correspondance du train partant de Lausanne, à 8 h. 55.

* Ce train correspond au Day avec le train partant pour Lausanne à 2 h. 25.

Prix des places : Simple course, 0.95 — Double course 1.45

Pont-Vallorbe.

N'a pas lieu le dimanche.

												Simple course.			Double course.		
Lausanne D.	5 20	8 50	10 25	—	12 40	2 25	5 15	6 52	8 35	11 35	—	—	—	—	—	—	—
Pully	—	8 56	—	—	12 46	—	5 21	6 59	—	11 41	—	-35	-25	-15	-50	-35	-25
Lutry	5 30	9 02	10 33	—	12 51	2 34	5 27	7 05	8 45	11 46	—	-65	-45	-35	1.	-70	-50
Cully	5 37	9 40	10 40	—	12 58	2 41	5 35	7 12	8 53	11 53	—	-95	-65	-50	1.50	1.05	-75
Rivaz-St-Saph.	5 46	9 19	—	—	1 06	2 50	5 47	7 21	9 02	12 01	—	1.45	1.05	-75	2.35	1.65	1.20
VEVEY	5 57	9 32	10 55	—	1 15	3	5 55	7 30	9 15	12 09	—	2.	1.40	1.	3.20	2.25	1.60
Tour-de-Peilz	6 01	9 36	—	—	1 20	—	6 01	7 34	9 19	12 14	—	2.10	1.50	1.05	3.35	2.35	1.70
Burier	—	9 41	—	—	1 25	—	6 06	7 38	9 24	—	—	2.30	1.60	1.15	3.70	2.60	1.85
Clarens	6 08	9 46	11 02	—	1 29	3 09	6 11	7 42	9 29	12 19	—	2.50	1.75	1.25	4.	2.80	2.
Montreux	6 13	9 52	11 08	—	1 34	3 15	6 17	7 47	9 36	12 24	—	2.60	1.85	1.30	4.20	2.95	2.10
Territet Glion	6 17	9 56	11 11	—	1 39	3 18	6 21	7 51	9 40	12 29	—	2.80	2.	1.40	4.50	3.15	2.25
Veytaux-Chillon	6 21	10	—	—	1 43	3 21	6 25	7 55	9 44	—	—	2.95	2.05	1.45	4.65	3.30	2.35
Villeneuve	6 28	10 08	11 17	—	1 48	3 26	6 33	8	9 52	12 35	—	3.15	2.20	1.60	5.	3.50	2.50
Roche	6 36	10 47	—	—	arr.	3 33	6 42	arr.	10 01	arr.	—	3.55	2.50	1.80	5.65	4.	2.85
Aigle (Ormons)	6 47	10 29	11 31	—	—	3 42	6 54	—	10 13	—	—	4.20	2.95	2.10	6.65	4.70	3.35
Ollon-S.-Triphon	6 54	10 37	—	—	—	3 49	7 02	—	10 21	—	—	4.60	3.25	2.30	7.35	5.15	3.70
Bex-les-Bains	7 03	10 47	11 44	—	—	3 57	7 12	—	10 32	—	—	5.	3.50	2.50	8.	5.60	4.
St-Maurice	7 22	11 40	12 02	—	—	4 20	7 50	—	10 40	—	—	5.40	3.80	2.70	8.65	6.10	4.35
Evionnaz	7 34	11 22	—	—	—	4 31	8 02	—	arr.	—	—	6.05	4.25	3.05	9.65	6.80	4.85
Vernayaz Salvan	7 42	11 32	12 17	—	—	4 40	8 11	—	—	—	—	6.45	4.55	3.25	10.35	7.25	5.15
Martigny	7 53	11 46	12 25	—	—	4 52	8 22	—	—	—	—	7.	4.90	3.50	11.15	7.85	5.60
Charrat-Fully	8 01	11 54	—	—	—	4 59	8 30	—	—	—	—	7.40	5.20	3.70	11.85	8.30	5.90
Saxon	8 09	12 04	12 36	—	—	5 06	8 38	—	—	—	—	7.90	5.55	3.95	12.65	8.90	6.35
Riddes	8 17	12 12	—	—	—	5 14	8 46	—	—	—	—	8.35	5.85	4.20	13.35	9.35	6.65
Ardon	8 28	12 23	—	—	—	5 25	8 56	—	—	—	—	8.95	6.30	4.50	14.35	10.05	7.15
Sion	8 45	12 35	1 20	—	—	5 45	9 15	—	—	—	—	9.70	6.80	4.85	15.50	10.90	7.75
St-Léonard	8 55	Arr.	—	—	—	5 56	9 25	—	—	—	—	10.30	7.25	5.15	16.50	11.60	8.25
Granges	9 02	—	—	—	—	6 03	9 32	—	—	—	—	10.60	7.45	5.30	17.	11.95	8.50
Sierre	9 16	—	1 21	—	—	6 15	9 45	—	—	—	—	11.35	7.95	5.70	18.15	12.75	9.10
Salquenen	9 26	—	—	—	—	6 25	9 55	—	—	—	—	11.75	8.25	5.90	18.80	13.20	9.40
Louèche (Bains)	9 40	—	1 39	—	—	6 37	10 07	—	—	—	—	12.30	8.65	6.15	19.65	13.80	9.85
Tourtemagno	9 49	—	—	—	—	6 46	10 16	—	—	—	—	12.80	9.	6.40	20.50	14.40	10.25
Gampel	9 57	—	—	—	—	6 53	10 23	—	—	—	—	13.10	9.20	6.55	21.	14.75	10.50
Rarogue	10 06	—	—	—	—	7 02	10 32	—	—	—	—	13.55	9.50	6.80	21.65	15.20	10.85
Viège-Zermatt	10 20	—	2 07	—	—	7 17	10 45	—	—	—	—	14.25	10.	7.15	22.80	16.	11.40
Brigue A.	10 33	—	2 17	—	—	7 30	10 58	—	—	—	—	15.20	10.65	7.60	24.30	17.05	12.15

	P.	P.	P.		P.	P.			P.	P.		Prix dès Lausanne.	
												Simple c.	Double c.
Lausanne D.	—	—	5 25	8 35	7 30	—	11 —	2 15	—	—	—	5 20	8 25
Renens	—	—	5 34	—	+7 41	—	11 09	—	—	—	—	5 29	8 34
Bussigny	—	—	5 39	—	7 47	—	11 15	2 26	—	—	—	5 35	8 40
Cossonay	—	—	5 53	8 55	+8 04	—	11 30	2 37	—	—	—	5 49	8 55
Eclépens	—	—	6 06	—	8 19	—	11 44	—	—	—	—	6 03	9 09
pr Orbe T. W. d.	—	—	6 23	—	8 35	—	12 —	3 —	—	—	—	6 17	9 24
Chavornay-Orbe	—	—	6 17	—	8 31	—	11 55	2 54	—	—	—	6 14	9 22
Ependes	—	—	6 26	—	8 44	—	12 05	—	—	—	—	6 24	9 32
YVERDON A.	—	—	6 35	9 22	8 50	—	12 15	3 07	—	—	—	6 33	9 42
pour Ste-Croix d.	—	—	—	9 30	9 30	—	12 27	3 27	—	—	—	6 50	—
de Payerne a.	—	—	—	8 45	8 45	—	12 10	—	—	—	—	6 15	9 37
YVERDON D.	—	—	6 40	9 25	9 35	—	12 23	3 11	—	—	—	6 42	9 52
Grandson	—	Vient de	6 48	—	9 44	—	12 31	3 17	—	—	—	6 50	10 —
Onnens-Bouvillers	—	Paris-Pontarlier.	6 57	1 —	9 54	—	12 41	—	—	—	—	7 —	10 09
Concise	—	—	7 04	—	10 02	—	12 48	3 28	—	—	—	7 07	10 17
Vauxmarcus	—	—	7 13	—	10 12	—	12 57	—	—	—	—	7 16	10 26
Gorgier-St-Jubin	—	—	7 20	—	10 20	—	1 —	3 39	—	—	—	7 23	10 33
Bevaix	—	—	7 29	—	10 30	—	1 13	3 48	—	—	—	7 32	10 42
Boudry	—	—	7 38	—	10 40	—	1 22	—	—	—	—	7 41	10 51
Colombier(Bole)	—	—	7 43	—	10 45	—	1 27	3 56	—	—	—	7 46	10 56
Auvernier	—	8 01	7 50	—	10 52	—	1 34	4 01	—	7 45	—	7 54	11 02
Serrières	—	—	7 55	—	10 57	—	1 39	—	—	—	—	7 59	11 07
Neuchâtel A.	—	8 08	8 —	10 10	11 02	—	1 45	4 08	—	7 52	—	8 05	11 12
pr Ch.-de-Fonds d.	—	8 23	8 23	11 15	11 15	—	2 22	4 34	—	—	—	8 17	—
pour Pontarlier d.	—	—	8 20	11 02	11 02	—	2 03	5 53	—	—	—	9 30	—
Neuchâtel D.	5 40	8 13	8 30	10 15	11 18	—	2 15	4 15	5 30	8 —	—	8 38	—
St-Blaise	5 19	8 20	8 38	—	11 26	—	2 23	4 22	5 38	8 47	—	8 47	5 80
Cornaux	5 28	—	8 46	—	11 36	—	2 31	—	5 46	8 55	—	—	5 80
Cressier	5 34	8 51	—	—	11 41	—	2 36	—	5 51	—	—	—	6 20
Landeron	5 40	8 56	—	—	11 46	—	2 41	—	5 56	9 —	—	—	6 35
NEUVILLE	5 49	8 35	9 02	—	11 55	—	2 48	4 39	6 03	8 24	—	—	6 50
Gléresse	—	—	9 10	—	12 03	—	2 56	—	6 11	—	—	—	6 80
Douanne	6 05	8 44	9 15	—	12 08	—	3 01	—	6 16	—	—	—	6 95
Bienne Arr.	6 20	8 55	9 28	10 50	12 23	—	3 15	4 58	6 30	8 45	—	—	7 60
Bâle Arr.	10 05	—	1 20	1 30	3 15	—	—	8 —	—	—	—	—	7 60

Corresp. à Renens avec tr. part. de Genève à 5 h. 45 et à Cossonay avec tr. part. de Vallorbe à 8 h. 05.
 Corresp. à Auvernier av. tr. part. de Neuchâtel pr Pontarlier à 4 h 02.

N'a pas lieu le dimanche.

Ch.-de-Fonds D.	P.	P.	P.	Prix des places de Ch.-de-Fonds										
				Simple course.	Double course.									
Halte du Creux	6 40	9 05	10 24	12 50	3 10	4 20	7 28	7 37	-45	-30	-20	-70	-50	-35
Ronan	6 26	9 14	10 41	12 59	3 26	4 39	7 47	7 55	-85	-60	-45	1.33	-95	-70
Sonviller	6 31	9 32	10 49	1 17	3 34	4 47	8 03	8 08	1.25	-90	-65	2.-	1.40	1.-
St-lmier	6 42	9 40	10 58	1 27	3 42	4 55	8 14	8 18	1.45	1.05	-75	2.35	1.65	1.20
Villeret	6 47	9 45	11 03	1 32	—	—	8 25	8 31	1.70	1.20	-85	2.70	1.90	1.30
Cormoret	6 53	9 50	—	1 38	—	—	8 33	8 37	2.-	1.40	1.-	3.20	2.25	1.60
Courtelay	6 57	9 54	11 11	1 42	3 54	5 09	8 45	8 51	2.10	1.50	1.05	3.35	2.35	1.70
Cortébert	7 04	10 —	11 18	1 49	—	—	8 57	9 07	2.50	1.75	1.25	4.-	2.80	2.-
Corgémont	7 10	10 06	11 24	1 53	4 06	5 21	9 13	9 19	2.80	2.-	1.40	4.50	3.15	2.25
SONCEBOZ	7 14	10 10	11 28	2 —	4 10	5 25	9 21	9 27	2.95	2.05	1.45	4.65	3.30	2.35
pour Delémont	a. 7 30	10 20	11 35	2 15	4 20	5 42	9 29	9 35	6.80	4.75	3.40	10.95	7.60	5.40
SONCEBOZ	d. 7 20	10 27	11 43	2 20	4 25	5 47	9 31	9 37	2.95	2.05	1.45	4.65	3.30	2.35
La Hutte	—	—	11 53	—	—	—	9 39	9 45	3.45	2.40	1.75	5.50	3.85	2.75
Rouchenette	—	—	—	—	—	—	9 47	9 53	3.65	2.55	1.85	5.85	4.10	2.95
Bienne	Arr. 7 52	10 54	12 15	2 50	4 43	6 20	9 55	10 01	4.50	3.15	2.25	7.15	5.05	3.60
pour Neuchâtel	d. 9 28	11 05	12 30	3 20	4 58	6 55	10 03	10 09	7.50	5.25	3.75	12.-	8.40	6.-
pour Olten	d. 8 40	10 58	1 25	—	5 10	7 47	10 11	10 17	—	—	—	—	—	—
de Olten	a. 6 16	9 21	10 44	—	3 30	6 35	10 19	10 25	—	—	—	—	—	—
de Neuchâtel	a. 6 20	8 55	10 50	—	4 58	6 30	10 21	10 27	7.50	5.25	3.75	12.-	8.40	6.-
Bienne	Dép. 6 30	8 30	11 10	—	5 03	6 47	10 23	10 29	4.50	3.15	2.25	7.15	5.05	3.60
Brûg	6 37	8 37	11 17	—	5 10	6 47	10 25	10 31	4.80	3.35	2.40	7.65	5.40	3.85
Basswil	6 45	8 45	11 25	—	5 18	6 55	10 27	10 33	4.80	3.35	2.40	7.65	5.40	3.85
Lyss	arr. 6 51	8 50	11 29	—	5 23	7 —	10 29	10 35	5.30	3.75	2.65	8.50	5.95	4.25
pour Morat	d. 9 10	—	1 10	—	5 30	7 15	10 31	10 37	5.55	3.90	2.75	8.85	6.20	4.40
de Payerne	a. 8 18	10 20	12 47	—	4 12	6 40	10 33	10 39	—	—	—	—	—	—
de Olten	a. 8 32	—	12 50	—	2 39	6 54	10 35	10 41	—	—	—	—	—	—
Lyss	dép. 6 56	8 53	11 30	—	5 24	7 05	10 37	10 43	40.95	7.65	5.50	16.85	11.80	8.45
Suberg (Grossaffol.)	7 06	9 —	11 37	—	5 31	7 13	10 39	10 45	5.55	3.90	2.75	8.85	6.20	4.40
Schüpfen	7 17	9 08	11 45	—	5 39	7 23	10 41	10 47	5.95	4.20	3.-	9.50	6.65	4.75
Münchenbuchsee	7 30	9 18	11 54	—	5 49	7 35	10 43	10 49	6.35	4.45	3.20	10.15	7.45	5.10
ZOLLIKOFEN	arr. 7 35	9 22	11 58	—	5 53	7 40	10 45	10 51	7.-	4.90	3.50	11.15	7.85	5.60
pour Olten	d. 9 45	—	2 03	—	5 54	7 42	10 47	10 53	7.20	5.05	3.60	11.50	8.05	5.75
ZOLLIKOFEN	dép. 7 37	9 24	11 59	—	5 55	7 41	10 49	10 55	10.95	7.65	5.50	16.85	11.80	8.45
Berne	Arr. 7 55	9 38	12 12	—	6 08	7 55	10 51	10 57	7.20	5.05	3.60	11.50	8.05	5.75
		9 53	12 12	1 50	—	—	—	—	8.-	5.65	4.-	12.85	9.-	6.40

ANSTIEN DE MIENZON

Berne-Bienne-Chaux-de-Fonds.

		P.				P.				P.				Dimauche						
		5	20	8	05	9	45	12	30	1	56	3	50	6	20	7	45	8	27	
Berne	Dép.	5	20	8	05	9	45	12	30	1	56	3	50	6	20	7	45	8	27	
ZOLLIKOFEN	arr.	5	34	8	18	9	59	—	—	2	11	—	—	6	31	—	—	8	41	
de Olten	a.	—	—	7	30	10	—	—	—	1	45	—	—	6	30	—	—	—	—	
ZOLLIKOFEN	dép.	5	35	8	20	10	01	—	—	2	13	—	—	6	36	—	—	8	43	
Münchenbuchsee	d.	5	40	8	25	10	06	—	—	2	19	4	08	6	41	—	—	8	50	
Schüpfen	d.	5	50	8	34	10	16	—	—	2	29	4	17	6	51	—	—	9	01	
Suborg (Grossafol.)	d.	5	58	8	41	10	24	—	—	2	37	4	24	6	59	—	—	9	09	
LYSS	arr.	6	04	8	46	10	30	1	02	2	43	4	29	7	05	—	—	9	15	
pour Olten	d.	6	12	9	—	—	—	—	—	2	53	—	—	7	28	—	—	—	—	
pour Morat	d.	—	—	9	40	1	10	1	10	3	13	3	07	7	15	—	—	—	—	
de Payerne	a.	—	—	8	18	10	20	12	47	12	47	4	12	6	40	—	—	—	—	
LYSS	dép.	6	05	8	50	10	33	1	03	2	48	4	31	7	40	—	—	9	20	
Busswil	d.	6	11	8	56	10	39	—	—	2	54	4	37	7	46	—	—	9	26	
Brügg	d.	6	19	9	05	10	47	—	—	3	02	4	45	7	24	—	—	9	34	
Bienne	Arr.	6	25	9	12	10	53	1	17	3	08	4	51	7	30	8	30	9	40	
pour Olten	d.	6	38	9	40	10	58	1	25	—	5	10	7	47	9	47	—	—	9	47
pour Neuchâtel	d.	6	45	9	28	11	05	1	20	3	20	4	58	4	58	—	—	—	—	
de Olten	a.	6	46	8	21	10	44	—	—	2	30	—	—	6	35	8	40	—	—	
de Neuchâtel	a.	6	20	9	28	10	50	12	23	3	15	4	58	6	30	8	45	—	—	
Bienne	Dép.	6	40	9	35	11	—	1	30	3	25	5	05	7	50	8	50	—	—	
Renchenette	d.	7	05	10	—	11	24	1	53	3	50	5	26	8	46	9	14	—	—	
La Houtte	d.	7	10	10	05	—	—	—	—	3	55	—	—	8	21	9	19	—	—	
Sonceboz	arr.	7	20	10	15	11	32	2	08	4	05	5	37	8	31	9	29	—	—	
de Delémont	a.	7	30	10	20	11	35	2	45	—	5	42	8	06	8	45	—	—	—	
Sonceboz	dép.	7	40	10	24	11	38	2	25	4	10	5	52	9	34	—	—	—	—	
Corgémont	d.	7	45	10	29	11	43	2	30	4	15	5	57	9	39	—	—	—	—	
Cortébert	d.	7	51	10	35	—	—	2	36	4	22	6	03	9	45	—	—	—	—	
Courtelary	d.	7	58	10	42	11	53	2	43	4	32	10	9	52	—	—	—	—	—	
Cormoret	d.	8	03	10	46	—	—	2	47	—	6	14	9	57	—	—	—	—	—	
Villprel	d.	8	11	10	53	—	—	2	55	4	48	6	21	10	06	—	—	—	—	
St-Imier	d.	8	21	11	02	12	09	3	04	4	59	6	29	10	16	—	—	—	—	
Sonvilier	d.	8	30	11	10	12	16	3	12	5	07	6	37	10	23	—	—	—	—	
Renan	d.	8	41	11	21	12	26	3	25	5	18	6	49	10	33	—	—	—	—	
Halte du Creux	d.	8	57	11	34	—	—	3	38	—	7	03	10	47	—	—	—	—	—	
Ch.-de-Fonds A.	d.	9	05	11	42	12	45	3	46	5	40	7	40	10	55	—	—	—	—	

		P.				P.				P.				Dimauche						
		5	20	8	05	9	45	12	30	1	56	3	50	6	20	7	45	8	27	
Naye	(juil. hôt.)	d.	7	45	9	10	10	10	10	—	—	—	—	—	—	—	—	—	—	—
Jaman	(Jard. alp.)	d.	7	46	9	10	10	10	10	—	—	—	—	—	—	—	—	—	—	—
Gaux	(butfel)	dép.	7	24	9	10	10	10	10	—	—	—	—	—	—	—	—	—	—	—
Glion	(butfel)	dép.	7	30	9	30	10	30	10	—	—	—	—	—	—	—	—	—	—	—
Gaux	(butfel)	dép.	7	55	9	50	10	55	11	—	—	—	—	—	—	—	—	—	—	—
Jaman	(Jard. alp.)	a.	8	35	—	—	—	—	—	—	—	—	—	—	—	—	—	—	—	—
Naye	(butf. hôt.)	a.	8	55	—	—	—	—	—	—	—	—	—	—	—	—	—	—	—	—

		P.				P.				P.				Dimauche						
		5	20	8	05	9	45	12	30	1	56	3	50	6	20	7	45	8	27	
Territet	d.	7	45	9	10	10	10	10	10	—	—	—	—	—	—	—	—	—	—	—
Glion	dép.	7	24	9	10	10	10	10	10	—	—	—	—	—	—	—	—	—	—	—
Glion	dép.	7	30	9	30	10	30	10	30	—	—	—	—	—	—	—	—	—	—	—
Glion	dép.	7	55	9	50	10	55	11	—	—	—	—	—	—	—	—	—	—	—	—
Territet	a.	8	34	10	19	11	11	12	—	—	—	—	—	—	—	—	—	—	—	—

Territet-Glion-Rochers de Naye.

* Dimauche seulement, régulier en août. — §. Du 45 juillet au 15 sept.
 + Supprimé du 1er au 31 août. — * En août seulement.

che-manche el ouh neuf a n nivat oc
 9 6 30
 8 16
 8 21
 8 31
 8 45
 9 1
 9 05
 9 11
 9 18
 9 23
 9 32
 9 42
 9 49
 9 59
 10 14
 10 22

	P.				P.					P.					P.					P.
Lausanne Dép.	5 30	7 40	8 30		2 35	8 03				de Berne Arr.	8 46	1 02	1 02	2 43	4 29	7 03				
Conversion	5 40	7 53			2 46	8 46				Lyss Dép.	9 10	1 10	1 20	3 43	5 30	7 15				
Grandvaux	5 51	8 10			2 57	8 28				Aarberg	9 22	1 35	1 30	3 21	5 40	7 25				
Chexbres	6 01	8 28	8 54		3 08	8 39				Kallnach	9 32	1 53	1 40	3 34	5 50	7 34				
PALÉZIEUX (Gare) a.	6 17	8 52	9 09		3 23	8 55				Frasse	9 40	2 02	1 48	3 42	5 58	7 41				
de Fribourg a.		9 25			3 32	6 59				hières	9 48	2 20	1 55	3 49	6 05	7 48				
Palézieux (Gare) d.	6 25	9 30			3 36	9 05				Charmey	9 56	2 29	2 03	3 57	6 13	7 55				
Palézieux (Halle)	6 31	9 37			3 33	9 12				MORAT Dép.	5 25	10 12	2 40	2 10	4 10	6 30	8 06			
Châtillens (Oron)	6 37	9 43			3 39	9 48				Faoug	5 33	10 20	arr.	arr.	4 18	6 42	8 14			
Ecublens-Rue	6 45	9 52			3 48	9 27				Avenches	5 42	10 30			4 27	6 58	8 22			
Bressonnaz	6 54	10 03			3 59	9 38				Domdidier	5 48	10 36			4 33	7 08	8 28			
MOUDON	7 01	10 11			4 07	9 46				Dompierre	5 51	10 42			4 39	7 14	8 34			
Lucens	7 10	10 21			4 46	9 56				Corcelles	6	10 48			4 45	7 23	8 40			
Henniez (Bains)	7 17	10 29			4 24	10 01				PAYERNE Arr.	6 05	10 53			4 50	7 28	8 45			
Granges-Marnand	7 23	10 36			4 31	10 11				pr Fribourg D.	6 23	11 05			5 10	7 47				
Trey	7 28	10 42			4 37	10 17				pr Yverdon D.	7 50	11 20			5 05	8 50	8 50			
PAYERNE Arr.	7 35	10 50			4 45	10 25				de Fribourg A.		11 05			4 31		8 42			
pr Yverdon D.	7 50	11 20			5 05					d'Yverdon A.	6 10	10 40			4 40		7 33			
pr Fribourg D.		11 05			5 10					PAYERNE Dép.	6 15	11 40			5 15		8 35			
de Fribourg A.	7 32	11 05			4 35	8 42				Trey	6 24	11 49			5 25		9 05			
d'Yverdon A.	6 40	10 40			4 40	7 33				Granges-Marnand	6 30	11 26			5 32		9 12			
PAYERNE Dép.	6 33	8	11 43		5	10 30				Henniez (Bains)	6 37	11 33			5 40		9 20			
Corcelles	6 39	8 09	11 49		5 06	10 35				Lucens	6 45	11 40			5 49		9 29			
Dompierre	6 45	8 15	11 25		5 12	10 40				MOUDON	6 58	11 53			6 01		9 42			
Domdidier	6 51	8 24	11 31		5 18	10 45				Bressonnaz	7 03	11 58			6 10		9 48			
Avenches	7	8 38	11 37		5 25	10 51				Ecublens-Rue	7 15	12 10			6 23		10 01			
Faoug	7 09	8 50	11 45		5 33	10 58				Châtillens Oron	7 24	12 49			6 33		10 11			
MORAT Dép.	7 25	9 28	11 57	2 40	3 30	5 47	11 05			Palézieux (Halle)	7 30	12 26			6 40		10 18			
Charmey	7 33	9 36	12 05	2 50	3 38	5 55	arr.			Palézieux (Gare) A.	7 37	12 33			6 47		10 25			
Chiètres	7 42	9 46	12 13	3 08	3 48	6 04				pr Fribourg D.	9 12	3 05			8 58					
Frasse	7 49	9 53	12 20	3 16	3 55	6 11				PALÉZIEUX Dép.	7 45	12 36			7 03		10 37			
Kallnach	7 57	10 04	12 28	3 33	4 03	6 19				Chexbres	8 02	12 52			7 19		10 52			
Aarberg	8 09	10 11	12 38	4	4 13	6 30				Grandvaux	8 11	1			7 27		10 59			
Lyss Arr.	8 18	10 20	12 47	4 12	4 23	6 40				Conversion	8 21	1 09			7 36		11 07			
pour Berne D.	8 53	11 30	14 05	5 24	5 24	7 03				Lausanne Arr	8 30	1 47			7 45		11 45			

* Transbordement à Palézieux.

* Transbordement à Palézieux.

N'a pas lieu les dimanches.

N'a lieu que les dimanches.

N'a pas lieu les dimanches.

* Transbordement à Palézieux.

Lausanne Dép.	5 23	7 30	—	P.	8 55	11 —	P.	1 45	2 15	—	P.	4 55	5 20	8 25	P.	8 45
Renens	5 34	7 41	—		9 07	11 09		1 57	—	—		5 04	5 29	8 34		—
Bussigny	5 39	7 47	—		9 13	11 15		—	—	—		5 10	5 35	8 40		—
COSSONAY	5 53	8 04	—		9 28	11 40		2 08	—	—		5 23	5 49	9 07		9 07
<i>Bifurc. de Dailiens</i>					9 38	—		—	—	—		—	—	—		—
La Sarraz	Continue sur Neuchâtel	Continue sur Neuchâtel	—		9 46	12 17		2 22	—	—		5 40	Continue sur Neuchâtel	Continue sur Neuchâtel	9 20	9 20
Arnex-Orbe	—	—	—		9 59	12 40		—	—	—		5 53	—	—	9 30	9 30
Croy-Romainmôtier	—	—	—		10 14	1 10		—	—	—		6 09	—	—	9 43	9 43
<i>Bifurc. du Day A.</i>	Continue sur Neuchâtel	Continue sur Neuchâtel	—		10 32	—		—	—	—		—	—	—	—	—
VALLORBE Arr.	—	—	—		10 44	1 47		3 09	—	—		6 35	Continue sur Neuchâtel	Continue sur Neuchâtel	10 05	10 05
pr le Pont D.	—	—	—		10 33	3 20		3 20	—	—		7 20	—	—	10 25	10 25
VALLORBE Dép.	—	7 37	—		11 05	—		3 13	—	—		6 50	—	—	10 17	10 17
Hôpitaux-Jougne	—	8 23	—		11 32	—		—	—	—		7 17	—	—	10 40	10 40
Frambourg	—	8 53	—		11 57	—		—	—	—		7 41	—	—	10 59	10 59
Pontarlier A.	—	9 03	—		12 05	—		—	—	—		7 48	—	—	11 06	11 06
PARIS Arr.	—	—	—		10 34	—		4 —	—	—		5 58	—	—	6 50	6 50
								11 44				10 45				
PARIS D.	—	P.	7 40	P.	9 05	—	P.	10 10	—	—	P.	8 40	—	—	9 25	9 25
Pontarlier Dép.	—	6 —	tr. part. de	6 30	—	—	9 25	1 10	—	—	6 03	tr. part.	—	—	9 11	9 11
Frambourg	—	6 08	av. tr. part. de	—	—	—	9 30	1 09	—	—	6 10	à 7 h. 30.	—	—	9 43	9 43
Hôpitaux-Jougne	—	6 32	Lausanne pr Yverdon à 8 h. 35.	—	—	—	9 48	1 09	—	—	6 33	—	—	—	9 55	9 55
VALLORBE Arr.	—	6 49	—	7 37	—	—	10 40	1 37	—	—	6 50	—	—	10 17	10 17	10 17
du Pont A.	—	6 52	—	6 32	—	—	11 05	1 55	—	—	6 23	—	—	—	—	—
VALLORBE Dép.	—	7 08	—	8 52	—	—	—	2 21	—	—	7 10	—	—	—	—	—
<i>Bifurc. du Day</i>	Vient de Neuchâtel	—	—	8 52	—	—	11 37	2 25	—	—	—	—	—	—	—	—
Croy-Romainmôtier	—	7 28	—	—	—	—	—	2 25	—	—	—	—	—	—	—	—
Arnex-Orbe	—	7 29	—	—	—	—	12 15	2 25	—	—	—	—	—	—	—	—
La Sarraz	—	7 48	—	—	—	—	12 34	2 25	—	—	—	—	—	—	—	—
<i>Bifurc. de Dailiens</i>	—	—	—	—	—	—	12 53	2 06	—	—	—	—	—	—	—	—
COSSONAY	7 31	8 01	—	8 54	—	—	—	3 06	—	—	4 42	7 45	8 02	—	10 26	10 26
Bussigny	7 46	8 12	—	—	—	—	1 26	3 24	—	—	4 25	7 28	—	—	10 40	10 40
Renens	7 52	8 17	—	—	—	—	1 37	3 38	—	—	4 31	7 34	8 17	—	10 46	10 46
Lausanne Arr.	8 —	8 25	—	9 15	—	—	1 42	3 46	—	—	4 40	7 42	8 25	—	10 55	10 55

Paris-Pontarlier-Lausanne.

Bienne	Dép.	—	—	P.	—	P.	6 40	P.	9 35	—	11 —	P.	1 30	3 25	—	P.	5 05	7 50	—	—
Reuchenette	—	—	—	—	—	—	7 05	—	10 —	—	11 21	—	1 53	3 50	—	—	5 26	8 16	—	—
La Heutte	—	—	—	—	—	—	7 40	—	10 05	—	—	—	—	3 55	—	—	—	8 21	—	—
SONCEBOZ	arr.	—	—	—	—	—	7 20	—	10 15	—	11 32	—	2 08	4 05	—	—	5 37	8 31	—	—
du Locle et Ch.-de-F. a	—	—	—	—	—	—	7 14	—	10 10	—	11 28	—	2 —	4 10	—	—	5 25	8 35	—	—
SONCEBOZ	dép.	—	—	—	—	—	7 30	—	10 20	—	11 35	—	2 15	4 20	—	—	5 42	8 45	—	—
TAVANNES	arr.	—	—	—	—	—	7 49	—	10 40	—	—	—	2 36	4 45	—	—	5 59	9 04	—	—
pour Tramelan	d.	—	—	—	—	—	8 —	—	10 53	—	—	—	2 50	6 15	—	—	6 15	9 20	—	—
TAVANNES	dép.	—	—	—	—	—	7 51	—	10 42	—	—	—	2 38	4 50	—	—	6 —	9 06	—	—
Reconvilier	—	—	—	—	—	—	7 57	—	10 48	—	—	—	2 44	4 58	—	—	6 —	9 12	—	—
Malleray-Bévilard	—	—	—	—	—	—	8 03	—	10 56	—	—	—	2 52	5 09	—	—	6 09	9 19	—	—
Sorvilier	—	—	—	—	—	—	8 08	—	11 02	—	—	—	2 58	5 16	—	—	—	9 24	—	—
Court	—	—	—	—	—	—	8 14	—	11 08	—	—	—	3 04	5 23	—	—	6 17	9 30	—	—
Moutier	—	—	—	—	—	—	8 28	—	11 25	—	—	—	3 22	5 45	—	—	6 32	9 46	—	—
Roches	—	—	—	—	—	—	8 33	—	11 32	—	—	—	3 29	5 52	—	—	—	9 52	—	—
Choindex	—	—	—	—	—	—	8 40	—	11 40	—	—	—	3 36	6 01	—	—	—	9 59	—	—
Courrendlin	—	—	—	—	—	—	8 46	—	11 46	—	—	—	3 41	6 07	—	—	6 44	10 04	—	—
Delémont	arr.	—	—	—	—	—	8 52	—	11 53	—	12 33	—	3 48	6 15	—	—	6 50	10 10	—	—
pr Porrentruy-Delle d.	—	—	—	—	—	—	9 07	—	12 36	—	12 36	—	4 05	7 05	—	—	7 05	10 40	—	—
de Belle-Porrentruy a.	—	5 40	6 40	6 40	8 45	11 37	—	—	—	—	11 37	—	3 53	—	—	—	6 30	—	6 30	6 30
Delémont	dép.	5 45	6 43	6 25	8 57	12 10	—	—	—	—	12 37	—	4 —	—	—	—	6 57	—	—	6 30
Soyhières	—	—	—	6 31	9 04	12 16	—	—	—	—	—	—	4 06	—	—	—	—	—	—	7 35
Liesberg	—	—	—	6 41	9 14	12 26	—	—	—	—	—	—	4 16	—	—	—	—	—	—	7 44
Bärschwil	—	—	—	6 47	—	12 32	—	—	—	—	—	—	4 22	—	—	—	—	—	—	8 —
Laufen	5 08	—	—	6 54	9 25	12 38	—	—	—	—	—	—	4 29	—	6 33	7 20	—	—	—	8 08
Zwingen	5 13	—	—	7 —	—	12 43	—	—	—	—	—	—	4 35	—	6 38	—	—	—	—	8 21
Grellingen	5 22	—	—	7 40	9 37	12 52	1 20	—	—	—	—	—	4 45	—	6 47	7 32	—	—	—	8 27
Aesch	5 29	—	—	7 18	9 44	12 59	1 28	—	—	—	—	—	4 53	—	6 54	—	—	—	—	8 40
Dornach - Arlesheim	5 34	—	—	7 24	9 49	1 04	1 34	—	—	—	—	—	4 59	—	6 59	7 44	—	—	—	8 49
Mönchenstein	5 40	—	—	7 30	9 55	1 10	1 40	—	—	—	—	—	5 05	—	7 05	7 50	—	—	—	8 56
Bâle	Arr.	5 50	6 40	7 06	7 40	10 05	1 20	1 50	1 50	1 50	4 30	5 15	—	—	7 15	8 —	—	—	—	9 04

LA REVUE quotidienne est le seul journal qui donne gratuitement à ses lecteurs un supplément littéraire, la Revue du Dimanche, et un supplément agricole, la Revue Agricole. — Un an, 12 fr. — Six mois, 7 fr. — Trois mois, 3 fr. 50.

Bâle	Dép.	—	7 47	6 40	10 35	12 15	2 45	2 05	6 —	5 35	7 15	7 40	8 45	9 40	10 03
Mönchenstein	—	—	7 58	6 57	10 50	12 26	2 56	2 16	—	5 46	7 26	7 51	8 45	—	—
Dornach - Arlesheim	—	—	8 04	7 08	10 57	12 31	3 02	2 21	—	5 52	7 32	7 56	9 10	—	—
Aesch	—	—	—	7 17	11 03	12 36	3 07	2 26	—	5 57	7 38	8 01	9 16	—	—
Grellingen	—	—	8 16	7 27	11 13	12 41	3 14	2 32	—	6 04	7 44	8 07	9 23	—	—
Zwingen	—	—	—	7 39	11 24	—	3 23	2 40	—	6 13	7 52	8 15	9 33	—	—
Laufen	—	—	8 31	7 48	11 32	—	3 29	2 46	—	6 18	7 58	8 21	9 42	—	—
Bärschwil	—	—	—	7 58	11 40	—	3 36	—	—	6 24	—	—	9 49	—	—
Liesberg	—	—	—	8 09	11 48	—	3 43	—	—	6 30	—	—	9 56	—	—
Soyhières	—	—	—	8 25	12 01	—	3 53	—	—	6 40	—	—	10 08	—	—
Delémont arr.	—	—	8 57	8 35	12 10	—	4 —	—	—	6 57	6 47	—	10 15	10 35	10 58
pr Porrentray-Belle d.	—	—	9 07	9 07	12 36	—	4 05	—	—	7 03	7 05	—	10 15	10 35	10 58
de Delle-Porrentruy a.	6 40	—	8 45	8 45	11 37	—	3 53	—	—	6 30	6 30	—	10 40	10 40	11 03
Delémont dép.	6 45	9 02	9 15	9 15	12 33	—	4 12	—	—	7 02	7 10	—	—	—	—
Courrendlin	6 22	9 10	9 28	9 28	12 42	—	4 20	—	—	—	7 18	—	—	—	—
Choindoz	6 27	—	9 43	9 43	12 49	—	4 25	—	—	—	7 24	—	—	—	—
Roches	6 33	—	9 56	9 56	12 58	—	4 32	—	—	—	7 32	—	—	—	—
Moutier	6 39	9 27	10 12	10 12	1 08	—	4 38	—	—	—	7 40	—	—	—	—
Court	6 54	9 44	10 39	10 39	1 32	—	4 59	—	—	—	8 02	—	—	—	—
Sorvilier	6 59	—	10 46	10 46	1 38	—	5 05	—	—	—	8 08	—	—	—	—
Malleray-Bétillard	7 03	9 53	10 55	10 55	1 43	—	5 10	—	—	—	8 13	—	—	—	—
Reconvilier	7 10	—	11 06	11 06	1 51	—	5 18	—	—	—	8 22	—	—	—	—
TAVANNES arr.	7 14	10 03	11 14	11 14	1 58	—	5 25	—	—	—	8 28	—	—	—	—
de Tramelan a.	7 05	9 55	9 55	9 55	1 45	—	5 15	—	—	—	8 20	—	—	—	—
TAVANNES dép.	7 16	10 05	11 17	11 17	2 —	—	5 27	—	—	—	8 30	—	—	—	—
SONCEBOZ arr.	7 30	10 20	11 35	11 35	2 15	—	5 42	—	—	8 06	8 45	—	—	—	—
pr Ch.-de-F. et Loche d	7 40	10 24	11 38	11 38	2 25	—	5 52	—	—	9 34	9 34	—	—	—	—
SONCEBOZ dép.	7 35	10 27	11 43	11 43	2 20	—	5 47	—	—	8 07	8 57	—	—	—	—
La Houtte	7 46	—	11 53	—	—	—	5 57	—	—	—	9 07	—	—	—	—
Reuchenette	7 52	10 38	11 58	11 58	2 33	—	6 02	—	—	—	9 13	—	—	—	—
Bienne Arr.	8 10	10 54	12 15	12 15	2 50	—	6 20	—	—	8 32	9 31	—	—	—	—

LA PETITE REVUE

(Mardi et Vendredi) est le meilleur marché des journaux paraissant deux fois par semaine. — Prix des annonces : 10 cent. la ligne, pour le canton. S'adr. à l'ADMINISTRATION, Cité-derrière, 26, à Lausanne.

		P.		P.		P.		P.		P.		P.	
Bienne	Dép.	—	—	6 45	—	—	—	—	—	—	—	—	—
Douanne	—	—	—	6 58	—	—	—	—	—	—	—	—	—
Gléresse	—	—	—	—	—	—	—	—	—	—	—	—	—
NEUVEVILLE	—	—	—	7 07	—	—	—	—	—	—	—	—	—
Landeron	—	—	—	7 12	—	—	—	—	—	—	—	—	—
Crossier	—	—	—	7 17	—	—	—	—	—	—	—	—	—
Cornaux	—	—	—	7 22	—	—	—	—	—	—	—	—	—
St-Blaise	—	—	—	7 31	—	—	—	—	—	—	—	—	—
Neuchâtel Arr.	—	—	—	7 40	—	—	—	—	—	—	—	—	—
de Chaux-de-Fds a.	—	—	—	—	—	7 36	10 06	11 13	—	—	—	—	—
de Lausanne a.	—	—	—	—	—	8 —	—	11 02	—	—	—	—	—
Neuchâtel Dép.	—	—	—	5 25	7 50	8 20	11 02	11 43	11 55	—	—	—	—
Serrières	—	—	—	5 31	7 56	8 26	11 41	11 49	—	—	—	—	—
Auvernier	—	—	—	5 37	8 02	8 34	11 19	11 55	12 04	—	—	—	—
Champ-du-Moulin	—	—	—	—	—	8 56	11 49	12 16	—	—	—	—	—
Noiraigue	—	—	—	—	—	9 12	12 23	12 31	—	—	—	—	—
Travers a.	—	—	—	—	—	9 21	12 38	12 40	—	—	—	—	—
pr le Régional D.	—	—	—	—	—	9 30	12 45	12 45	—	—	—	—	—
Travers d.	—	—	—	—	—	9 24	1 05	1 05	—	—	—	—	—
Couvet (Môtier)	—	—	—	—	—	9 33	1 24	1 24	—	—	—	—	—
Boveresse (Fleurier)	—	—	—	—	—	9 43	1 44	1 44	—	—	—	—	—
VERRIÈRES-Suisse d.	5 20	—	—	—	—	10 43	2 45	2 45	—	—	—	—	—
Verrières-de-Joux	5 30	—	—	—	—	10 48	—	—	—	—	—	—	—
Pontarlier A.	5 54	—	—	—	—	10 36	—	—	—	—	—	—	—
Paris Arr.	5 33	Continue sur Lausanne	Continue sur Lausanne	—	—	—	—	—	—	—	—	—	—
Buttes	Dép.	6 30	8 08	10 48	1 48	5 28	7 37	11 20	—	—	—	—	—
St-Sulpice	D.	6 07	7 47	11 02	10 5	—	9 25	10 58	—	—	—	—	—
Fleurier	A.	6 12	7 52	10 45	2 15	5 05	9 30	11 03	—	—	—	—	—
FLEURIER	Dép.	6 42	8 18	11 25	2 20	5 45	9 37	—	—	—	—	—	—
Môtiers	6 48	8 24	11 40	2 26	5 51	9 43	—	—	—	—	—	—	—
Couvet	6 54	8 29	11 55	2 32	5 57	9 49	—	—	—	—	—	—	—
Travers Arr.	7 07	8 42	12 10	2 45	6 10	10 02	—	—	—	—	—	—	—
pr Neuchâtel D.	7 31	8 50	—	2 55	7 13	10 16	—	—	—	—	—	—	—
pour Verrières-S. D.	—	9 24	4 03	2 51	6 43	10 44	—	—	—	—	—	—	—
de Verrières-S. A.	—	—	—	—	—	—	—	—	—	—	—	—	—
de Neuchâtel A.	—	—	—	—	—	—	—	—	—	—	—	—	—
Travers Dép.	—	7 12	9 30	12 45	3 05	6 55	10 20	—	—	—	—	—	—
Couvet	—	7 22	9 43	1 05	3 15	7 05	10 30	—	—	—	—	—	—
Môtiers	—	7 28	9 53	1 21	3 27	7 13	10 37	—	—	—	—	—	—
Fleurier	D.	5 48	7 38	10 30	2 —	3 37	7 48	10 48	—	—	—	—	—
St-Sulpice	A.	5 53	7 43	10 35	2 05	3 42	7 53	10 53	—	—	—	—	—
FLEURIER	D.	6 17	7 56	10 05	1 35	5 15	7 25	11 08	—	—	—	—	—
Buttes	Arr.	6 25	8 04	10 43	1 43	5 23	7 33	11 46	—	—	—	—	—

Paris	Dép.	—	9 05	—	—	—	—	—	—	P.	10 40	—	—	P.	8 40	—	9 25	—
Pontarlier	D.	—	6 30	—	—	—	—	—	—	—	1 33	—	—	—	6 10	—	8 53	—
Verrières-de-Joux	—	—	6 46	—	—	—	—	—	—	—	1 55	—	—	—	6 26	—	9 17	—
Vernières-Suisse	D.	—	7 05	—	—	—	—	—	—	—	2 15	—	—	—	6 45	—	9 37	—
Bovrosses (Fleurier)	—	—	—	—	—	—	—	—	—	—	2 35	—	—	—	7 —	—	9 58	—
Couvet (Môtier)	—	—	7 25	—	—	—	—	—	—	—	2 44	—	—	—	7 07	—	10 07	—
Travers	Arr.	—	7 30	—	—	—	—	—	—	—	2 54	—	—	—	7 12	—	10 14	—
du Régional	A.	—	7 07	—	—	—	—	—	—	—	2 45	—	—	—	6 10	—	10 02	—
Travers	Dép.	—	7 31	—	—	—	—	—	—	—	2 55	—	—	—	7 13	—	10 16	—
Noiraigue	—	—	7 39	—	—	—	—	—	—	—	3 07	—	—	—	7 21	—	10 26	—
Champ-du-Moulin	—	—	—	—	—	—	—	—	—	—	3 18	—	—	—	7 30	—	10 37	—
Auvornier	—	—	8 01	—	—	—	—	—	—	—	3 36	4 01	—	—	7 45	7 54	10 53	11 02
Serrières	—	—	—	—	—	—	—	—	—	—	3 41	—	—	—	7 59	11 —	11 07	—
Neuchâtel	Arr.	—	8 08	—	—	—	—	—	—	—	4 45	4 08	—	—	7 52	8 05	11 05	11 42
pour Lausanne	Dép.	—	7 50	—	—	—	—	—	—	—	5 05	—	—	—	9 43	—	5 25	—
pr Chaux-de-Fds	Dép.	—	8 23	—	—	—	—	—	—	—	4 34	4 34	—	—	8 17	—	6 30	—
Neuchâtel	Dép.	5 10	8 13	—	—	—	—	—	—	—	4 15	5 30	8 —	—	8 38	—	—	—
St-Blaise	—	5 19	8 20	—	—	—	—	—	—	—	4 22	5 38	—	—	8 47	—	—	—
Cornaux	—	5 28	—	—	—	—	—	—	—	—	—	5 46	—	—	8 55	—	—	—
Cressier	—	5 34	—	—	—	—	—	—	—	—	—	5 51	—	—	9 —	—	—	—
Landeron	—	5 40	—	—	—	—	—	—	—	—	—	5 56	—	—	9 07	—	—	—
NEUVEVILLE	—	5 49	8 35	—	—	—	—	—	—	—	4 39	6 03	8 24	—	9 16	—	—	—
Gléresse	—	—	—	—	—	—	—	—	—	—	—	6 11	—	—	9 24	—	—	—
Donanne	—	6 05	8 44	—	—	—	—	—	—	—	—	6 16	—	—	9 29	—	—	—
Bienne	Arr.	6 20	8 55	—	—	—	—	—	—	—	—	4 58	6 30	8 45	9 42	—	—	—

Funiculaire TERRITET-GLION

Départs de TERRITET et de GLION. — La durée du trajet est de 9 m.

MATIN	6 05	6 35	6 52	7 15	7 45	8 15	8 30	9 10	9 50	10 10	10 40	11 —	11 15	12 —	—	—	—	—	—	—	—	—
SOIR	12 20	1 25	1 45	2 10	3 —	3 28	3 40	3 55	4 15	4 35	4 58	5 50	6 08	6 22	6 50	7 —	7 15	7 55	8 15	—	—	—
	8 30	9 15	9 40	—	—	—	—	—	—	—	—	—	—	—	—	—	—	—	—	—	—	—

†† Jusqu'au 25 septembre. — † Jusqu'au 15 septembre.

Toutes les heures sont portées selon l'heure de l'Europe Centrale qui avance de 30 minutes sur l'heure locale ou sur celle de Berne et de 55 minutes sur celle de Paris.

de Ste-Croix A.	—	8 47	12 47	6 28	
de Lausanne A.	—	9 22	3 07	6 33	
de Neuchâtel A.	—	9 —	3 22	6 23	
Yverdon Dép.	5 20	9 30	3 40	6 45	
Yvonand	5 34	9 50	3 58	6 59	
Cheyres	5 42	10 —	4 06	7 06	
Estavayer	5 53	10 20	4 20	7 16	
Cugy	6 03	10 33	4 32	7 26	
PAYERNE Arr.	6 10	10 40	4 40	7 33	
de Moudon A.	—	10 50	4 45	—	
de Morat A.	6 05	10 53	4 50	7 28	
PAYERNE Dép.	6 23	11 05	5 10	7 47	
Corcelles	6 29	11 40	5 19	7 51	
Cousset	6 37	11 47	5 30	7 57	
Léchelles	6 49	11 28	5 45	8 07	
Grolley	7 02	11 40	6 01	8 18	
Belfaux	7 13	11 50	6 15	8 28	
Fribourg Arr.	7 23	12 —	6 28	8 38	
pr Berne D.	7 58	12 40	7 20	10 30	
pr Lausanne D.	7 50	12 10	9 05	9 05	

de Lausanne A.	4 12	10 08	2 40	7 31
de Berne A.	1 50	9 47	3 07	5 45
Fribourg D.	6 37	10 15	3 22	7 57
Belfaux	6 49	10 26	3 37	8 07
Grolley	7 —	10 36	3 52	8 17
Léchelles	7 14	10 46	4 06	8 26
Cousset	7 24	10 55	4 20	8 34
Corcelles	7 28	11 01	4 30	8 39
PAYERNE Arr.	7 32	11 05	4 35	8 42
pr Moudon D.	—	11 40	5 15	8 35
pr Morat D.	8 —	11 43	5 —	10 30
PAYERNE Dép.	7 50	11 20	5 05	8 50
Cugy	8 —	11 29	5 17	8 58
Estavayer	8 12	11 39	5 35	9 07
Cheyres	8 22	11 48	5 47	9 16
Yvonand	8 31	11 56	6 —	9 23
Yverdon Arr.	8 45	12 10	6 15	9 37
pr Neuchâtel D.	9 25	12 23	6 42	9 52
pr Lausanne D.	9 06	12 56	6 33	9 42
pr Ste-Croix D.	9 30	3 27	6 50	—

* Dimanche excepté.

LA REVUE

est en vente : à Yverdon, chez M. Mabilley, libraire ; à Neuchâtel, au Kiosque et à la librairie de Mme Veuve Guyot et dans les Kiosques de Bienne et Chaux-de-Fonds.

Neuchâtel	Port Erole	7 50	10 22	11 44	12 12	14 21	15 12	16 27	17 33	18 40	19 40	20 40
		8 —	10 32	11 41	12 21	13 28	14 33	15 41	16 48	17 52	18 59	19 59
Serrières	Erole	8 07	10 39	11 49	12 28	13 35	14 41	15 48	16 52	17 59	18 59	19 59
		8 16	10 49	11 54	12 37	13 44	14 49	15 56	16 59	17 59	18 59	19 59
Colombier	Erole	8 21	10 54	12 04	12 42	13 49	14 54	15 59	16 59	17 59	18 59	19 59
		8 27	11 —	12 11	12 48	13 55	14 59	15 59	16 59	17 59	18 59	19 59
Bel-Air	Erole	8 30	11 06	12 16	12 51	13 58	14 59	15 59	16 59	17 59	18 59	19 59
		8 35	11 41	12 51	12 56	14 01	15 01	16 01	17 01	18 01	19 01	20 01
Boudry	A.	8 40	11 46	12 56	14 01	15 01	16 01	17 01	18 01	19 01	20 01	21 01
		7 50	10 22	11 44	12 12	13 21	14 28	15 33	16 40	17 40	18 40	19 40
Boudry	D.	7 06	9 07	10 07	11 07	12 07	13 07	14 07	15 07	16 07	17 07	18 07
		7 41	9 45	10 45	11 45	12 45	13 45	14 45	15 45	16 45	17 45	18 45
Cortailod	Erole	7 14	9 19	10 19	11 19	12 19	13 19	14 19	15 19	16 19	17 19	18 19
		7 20	9 25	10 25	11 25	12 25	13 25	14 25	15 25	16 25	17 25	18 25
Colombier	Erole	7 25	9 32	10 32	11 32	12 32	13 32	14 32	15 32	16 32	17 32	18 32
		7 34	9 41	10 41	11 41	12 41	13 41	14 41	15 41	16 41	17 41	18 41
Serrières	Erole	7 42	9 50	10 50	11 50	12 50	13 50	14 50	15 50	16 50	17 50	18 50
		7 47	9 55	10 55	11 55	12 55	13 55	14 55	15 55	16 55	17 55	18 55
Neuchâtel	Port	7 47	9 55	10 55	11 55	12 55	13 55	14 55	15 55	16 55	17 55	18 55
		7 47	9 55	10 55	11 55	12 55	13 55	14 55	15 55	16 55	17 55	18 55

Neuchâtel-Cortailod-Boudry.

	P.	P.	P.	P.	P.	P.	P.	P.	P.	Prix des places des Delle.	Prix des places des Delle.
Delle	Dép.	4 23	4 57	6 55	9 33	2 15	4 40	8 15	—	Simple course	Double course
Grandgourt	—	—	—	—	9 45	—	4 52	—	—	-.50	-.40
Courtoinaiche	—	—	7 10	9 50	—	2 28	4 57	8 28	—	-.65	-.50
PORRENTUAY	arr.	4 39	5 12	7 20	10 —	2 38	5 07	8 38	1. —	-.75	1.60
PORRENTUAY	dép.	4 59	5 32	7 37	10 31	2 53	5 25	8 50	—	—	—
Courgenay	—	—	7 53	10 44	3 05	5 39	9 04	1.35	1. —	2.20	1.65
St-Ursanne	—	—	8 09	10 59	3 19	5 54	9 19	1.80	1.30	2.90	2.13
Glovelier	—	—	8 20	11 10	3 31	6 05	9 30	2.25	1.60	3.60	2.65
Bassecourt	—	—	8 27	11 17	3 37	6 12	9 37	2.45	1.80	3.95	2.90
Courfaivre	—	—	8 34	11 24	3 43	6 19	9 44	2.65	1.95	4.30	3.15
Courtetolle	—	—	8 39	11 30	3 48	6 24	9 49	2.80	2.05	4.55	3.30
Delémont	arr.	5 40	6 10	8 45	11 37	3 53	6 30	9 55	3.05	2.20	4.90
Dép. pour Berne	—	6 15	6 15	9 02	12 33	4 12	7 02	—	—	—	—
Arrivée à Berne	—	9 38	9 38	12 12	6 08	7 55	9 38	—	9.25	6.60	14.80
Delémont	Dép.	5 45	6 13	8 57	12 10	4 —	6 57	—	—	—	—
Bâle	Arr.	6 40	7 06	10 05	1 20	5 15	8 —	—	5.90	4.20	9.45
Bâle	Dép.	—	6 40	7 47	10 35	2 45	5 35	9 40	10 03	—	—
Delémont	arr.	—	8 35	8 57	12 10	4 —	6 47	10 35	10 58	—	—
Départ de Berne	—	—	5 20	8 05	9 45	12 30	3 50	6 20	6 20	—	—
Arrivée de Berne	—	—	8 52	11 53	12 33	3 48	6 50	10 40	10 10	—	—
Delémont	Dép.	6 10	9 07	12 36	4 05	7 05	10 40	11 03	—	—	—
Courtetolle	—	6 19	9 14	12 44	4 13	7 13	—	—	—	—	—
Courfaivre	—	6 26	9 19	12 50	4 19	7 19	—	—	—	—	—
Bassecourt	—	6 35	9 26	12 58	4 27	7 27	—	—	—	—	—
Glovelier	—	6 42	9 32	1 04	4 33	7 33	—	—	—	—	—
St-Ursanne	—	7 —	9 44	1 15	4 44	7 44	—	—	—	—	—
Courgenay	—	7 18	9 59	1 30	4 59	7 59	—	—	—	—	—
PORRENTUAY	Arr.	7 30	10 40	1 44	5 10	8 10	11 23	11 46	—	—	—
PORRENTUAY	Dép.	7 42	10 45	1 47	5 15	8 17	11 25	11 48	—	—	—
Courtemaiche	—	7 52	10 26	1 56	5 24	8 27	—	—	—	—	—
Grandgourt	—	—	10 31	2 01	5 29	—	—	—	—	—	—
Delle	Arr.	8 05	10 40	2 09	5 37	8 40	11 40	12 03	—	—	—
Berne	Dép.	6 35	8 —	—	8 45	11 10	2 03	5 28	6 49	8 50	—
Ostermundigen	—	6 45	—	—	8 55	11 20	2 13	—	6 59	9 03	—
GUMLIGEN	—	6 52	8 15	—	9 03	11 27	2 20	5 40	7 05	9 16	—
Signau	—	7 36	8 51	—	9 57	12 11	3 01	—	7 49	10 45	—
LANGNAU	—	7 57	9 03	5 25	10 12	12 30	3 23	6 20	8 10	10 30	—
Entlebuch	—	8 53	9 48	6 50	+	27 4	4 19	—	9 05	arr.	4.90
Lucerne A.	—	9 37	10 27	7 47	—	2 15	5 05	7 43	9 50	—	6.95
* Du 40 juillet au 9 sept. — † Dimanche jusq. 9 juillet et dès 10 sept.											
Lucerne D.	—	5 25	—	7 40	8 10	10 44	2 15	5 20	—	6 45	—
Entlebuch	—	6 55	—	8 —	—	11 34	3 06	—	—	7 35	—
LANGNAU	—	8 20	6 40	9 —	9 46	12 34	4 13	6 40	6 50	8 37	—
Signau	arr.	6 32	9 15	—	12 49	4 29	—	7 08	8 53	4.70	3.35
GUMLIGEN	—	7 28	9 56	10 30	1 30	5 13	7 21	7 56	9 35	6.35	4.55
Ostermundigen	—	7 35	10 02	—	4 36	5 19	—	8 02	9 41	6.60	4.70
Berne	Arr.	—	7 50	10 11	10 43	4 45	5 28	7 34	8 12	9 51	6.95
* Du 40 juillet au 9 septembre inclusivement											

LA REVUE
 est en vente à Berne : Librairie
 Schmidt, Franke & Cie et
 au Kiosque, place de l'Ours.

Berne-Lucerne.

THUN-Bnhof	Dép.	—	—	6 47	9 42	11 52	—	3 10	6 23	8 21
Thun-See	Dép.	—	—	6 55	9 50	12 —	—	3 18	6 30	8 29
Gwalt	—	—	—	7 01	9 56	12 06	—	3 24	6 36	8 35
SPIEZ	—	—	—	7 19	10 12	12 20	—	3 38	6 51	8 51
Leissigen	—	—	—	7 35	10 28	—	—	3 53	7 05	9 07
Därligen	—	—	—	7 43	10 36	—	—	4 —	—	9 13
Interlaken	A.	—	—	7 52	10 45	12 48	—	4 09	7 20	9 24
INTERLAKEN	Dép.	—	—	8 35	11 35	12 52	1 50	5 10	7 24	—
Brienz	d.	—	7 —	10 10	1 10	2 30	3 40	6 35	9 05	—
Brienzwiler	—	—	7 11	10 21	—	2 41	3 51	6 46	9 16	—
MEIRINGEN	—	—	7 30	10 42	1 38	3 02	4 03	7 05	9 30	—
Brünig	A.	—	8 03	11 15	2 10	3 33	Arr.	7 38	Arr.	—
Brünig	D.	—	8 13	11 35	2 30	3 45	—	7 48	—	—
Lungern	—	—	8 38	12 02	—	4 11	—	8 14	—	—
Kaiserstuhl	—	—	8 52	—	—	—	—	8 28	—	—
GISWIL	—	5 18	9 17	12 43	—	4 53	—	8 55	—	—
Sachsels	—	5 35	9 32	12 58	—	5 08	—	9 10	—	—
SARNEN	—	5 47	9 38	1 06	—	5 15	—	9 16	—	—
Kerns-Kägiswil	—	5 55	9 44	1 12	—	5 21	—	9 22	—	—
Alpnach-Dorf	—	6 08	9 54	1 23	—	5 31	—	9 32	—	—
ALPNACHSTAD	d.	6 18	10 01	1 30	4 40	5 38	—	9 38	—	—
Hergiswil	—	6 33	10 12	1 41	—	5 48	—	9 49	—	—
Horw	—	6 46	10 22	1 51	—	5 57	—	9 59	—	—
Lucerne	Arr.	6 58	10 33	2 02	4 38	6 08	—	10 10	—	—
Lucerne	Dép.	—	—	5 45	9 25	9 50	—	12 50	3 30	6 35
Horw	—	—	—	5 57	—	10 03	—	1 02	3 42	6 49
Hergiswil	—	—	—	6 07	—	10 13	—	1 12	3 52	7 02
ALPNACHSTAD	d.	—	—	6 20	9 58	10 30	—	1 28	4 08	7 17
Alpnach-Dorf	—	—	—	6 26	—	10 36	—	1 34	4 14	7 24
Kerns-Kägiswil	—	—	—	6 36	—	10 47	—	1 45	4 25	7 37
SARNEN	—	—	—	6 42	—	10 54	—	1 52	4 32	7 47
Sachsels	—	—	—	6 49	—	11 01	—	1 59	4 39	7 56
GISWIL	—	—	—	7 08	—	11 23	—	2 20	5 —	8 10
Kaiserstuhl	—	—	—	7 25	—	—	—	—	5 17	Arr.
Lungern	—	—	—	7 43	—	11 59	—	2 56	5 36	—
Brünig	A.	—	—	8 08	11 32	12 23	—	3 20	6 —	—
Brünig	D.	—	—	8 18	11 52	12 48	—	3 40	6 13	—
MEIRINGEN	—	5 25	8 58	12 30	—	1 32	3 03	4 18	7 10	—
Brienzwiler	—	5 39	9 12	—	—	1 46	3 19	4 32	7 24	—
Brienz	a.	5 50	9 23	12 52	—	1 57	3 30	4 43	7 35	—
INTERLAKEN	a.	7 35	10 46	2 13	—	4 17	—	6 42	—	—
Interlaken	Dép.	5 42	8 34	10 50	3 05	5 05	—	6 20	7 20	—
Därligen	—	5 52	—	11 —	3 15	5 15	—	—	7 30	—
Leissigen	—	6 —	—	11 08	3 23	5 23	—	6 35	7 38	—
SPIEZ	—	6 18	9 04	11 24	3 39	5 41	—	6 52	7 54	—
Gwalt	—	6 31	—	11 36	—	5 54	—	7 05	8 06	—
Thun-See	Arr.	6 37	9 20	11 42	3 57	6 —	—	7 11	8 11	—
THUN-Bnhof	Arr.	6 47	9 30	11 52	4 07	6 10	—	7 20	8 21	—

Dimanche seulement

Du 10 juillet au 9 septembre incl.

Du 40 juillet au 9 septembre incl.

	P.	P.	P.	P.	P.	P.	P.	P.		P.	P.	Pr. d. places de Neuchâtel
Neuchâtel <i>Dép.</i>	6 30	8 23	—	11 45	—	2 22	4 34	6 36	—	8 47	—	<i>Simple course</i>
Corcelles	6 42	8 35	—	11 27	—	2 33	4 46	6 48	—	8 30	—	<i>Double course</i>
Chambrelieu	7 04	8 58	—	11 50	—	2 56	5 08	7 12	—	8 56	—	1.55
Geneveys s. Coffrane	7 23	9 16	—	12 08	—	3 43	5 27	7 30	—	9 18	—	2.35
Hauts-Geneveys	7 36	9 29	—	12 21	—	3 26	5 40	7 43	—	9 32	—	3.05
Convers	7 50	9 46	—	12 37	—	3 42	5 57	8 00	—	9 47	—	3.60
Ch.-de-Fonds A.	8 —	9 54	—	12 47	—	3 53	6 08	8 15	—	9 58	—	4.15
Ch.-de-Fonds D.	8 07	10 02	11 45	12 55	2 25	4 01	6 13	8 18	—	10 06	11 —	—
Bonne-Fontaine	8 12	10 07	11 50	1 —	2 30	4 06	6 18	8 20	—	10 11	11 05	4.40
Eplatures-Temple	8 15	10 10	11 54	1 04	2 34	4 10	6 22	8 24	—	10 15	11 09	4.55
Crêt-du-Loche	8 19	10 14	11 57	1 07	2 37	4 13	6 25	8 27	—	10 18	11 12	4.70
Loche <i>Arr.</i>	8 27	10 22	12 05	1 15	2 45	4 21	6 33	8 35	—	10 26	11 20	5.25
Loche <i>Dép.</i>	8 36	11 13	—	—	3 03	—	6 43	8 45	—	—	—	—
Col des Roches	8 43	11 19	—	—	3 10	—	6 50	8 52	—	—	—	5.50
Villers-le-Lac	8 57	11 27	—	—	3 20	—	6 59	9 04	—	—	—	4.—
Morteau <i>Arr.</i>	9 09	11 38	—	—	3 33	—	7 14	9 27	—	—	—	5.60
Entre Hauts Geneveys et Chaux-de-Fonds seules.												
Le dimanche												
Entre Hauts Geneveys et Chaux-de-Fonds seules.												
Le dimanche												
Entre Hauts Geneveys et Hauts Geneveys seules.												
Le dimanche												
Entre Chaux-de-Fonds et Hauts Geneveys seules.												
Le dimanche												
Entre Chaux-de-Fonds et Hauts Geneveys seules.												
Le dimanche												

Neuchâtel-Chaux-de-Fonds-Loche.

				P.	P.	P.	Prix des places de Lausanne.																
							Simple c.		Double c.														
Lausanne	Dép.	7 40	11 20	2 —	3 20	8 15																	
Prilly-Chasseur		7 54	11 31	2 41	3 31	8 26	-40	-30	-60	-40													
Jouxten-Cery		7 56	11 36	2 46	3 36	8 31	-50	-30	-80	-50													
Romanel-La Naz		8 03	11 43	2 23	3 43	8 38	-60	-40	1.—	-70													
Cheseaux		8 11	11 51	2 32	3 51	8 46	1.—	-70	1.60	1.10													
Etagnières		8 17	11 57	2 38	3 57	8 52	1.30	-90	2.—	1.40													
Assens		8 22	12 02	2 43	4 02	8 57	1.40	-90	2.20	1.50													
Echallens	Arr.	8 31	12 11	2 52	4 11	9 06	1.90	1.30	3.—	2.10													
ECHALLENS	Dép.	8 40	12 20	3 01	4 21	9 16	—	—	—	—													
Sugnens		8 51	12 31	3 12	4 32	9 27	2.40	1.60	3.80	2.60													
Fey		9 04	12 41	3 22	4 42	9 37	2.60	1.80	4.20	2.90													
Bercher	Arr.	9 07	12 47	3 28	4 48	9 43	3.—	2.—	4.80	3.30													
Le dimanche.																							
Bercher	Dép.	5 50	9 27	1 35	6 15	8 49	Prix des places de Bercher.																
Fey		5 58	9 35	1 43	6 23	8 57	-40	-30	-60	-40													
Sugnens		6 07	9 44	1 52	6 32	9 06	-70	-50	1.20	-80													
Echallens	Arr.	6 17	9 54	2 02	6 42	9 16	1.10	-80	1.80	1.20													
ECHALLENS	Dép.	6 27	10 02	2 12	6 52	9 27	1.60	1.10	2.60	1.80													
Assens		6 36	10 11	2 21	7 01	9 36	1.70	1.20	2.80	1.90													
Etagnières		6 44	10 16	2 26	7 06	9 41	2.—	1.40	3.20	2.20													
Cheseaux		6 47	10 22	2 32	7 12	9 47	2.40	1.60	3.80	2.60													
Romanel-La Naz		6 55	10 30	2 40	7 20	9 55	2.50	1.70	4.—	2.70													
Jouxten-Cery		7 02	10 37	2 47	7 27	10 02	2.80	1.90	4.40	3.—													
Prilly-Chasseur		7 07	10 42	2 52	7 32	10 07	3.—	2.—	4.80	3.30													
Lausanne	Arr.	7 18	10 53	3 03	7 43	10 18	—	—	—	—													
Le dimanche.																							
de Lausanne Ar. 7 10 11 52 4 05 7 20																							
de Sion Arr. 7 42 11 42 5 25 8 48																							
St-Maurice Dép. 7 47 12 05 5 35 9 05																							
Monthey (Val d'Illeiz) 8 04 12 22 5 49 9 19 -75 -55 -40 1.20 -85 -60																							
Vouvry 8 17 12 40 6 05 9 35 1.80 1.25 -90 2.85 2.— 1.45																							
Bouveret Arr. 8 27 12 50 6 15 9 45 2.40 1.70 1.20 3.85 2.70 1.95																							
Heure de Paris																							
												Bouveret Dép. 7 39 12 05 5 40 8 58											
												St-Gingolph A. 7 48 12 14 5 48 9 06 2.90 2.10 1.50 4.70 3.35 2.45											
												Evian 8 22 12 46 6 35 9 34 4.95 3.45 2.35 7.70 5.45 3.75											
Annemasse 9 43 2 03 8 54 10 39 9.20 6.30 4.20 14.10 10.05 6.65																							
Genève Arr. 10 01 2 30 9 19 11 03 9.85 6.75 4.50 15.10 10.75 7.20																							
Prix des places de Bouveret.																							
Heure de Paris																							
Genève Dép. — 7 05 12 05 3 18 7.60 5.15 3.40 11.45 8.20 5.40																							
Annemasse — 7 23 12 24 3 44 6.95 4.70 3.10 10.45 7.50 4.95																							
Evian 4 28 8 24 1 35 4 50 2.70 1.85 1.25 4.05 2.90 1.95																							
St-Gingolph 5 17 8 53 2 04 5 30 -65 -50 -40 1.05 -80 -65																							
BOUVERET A. 5 26 9 — 2 11 5 38 — — — — — —																							
Bouveret D. 6 35 10 10 3 15 6 55 — — — — — —																							
Vouvry 6 46 10 24 3 26 7 06 -75 -55 -40 1.20 -85 -60																							
Monthey (Val d'Illeiz) 7 04 10 47 3 44 7 24 1.80 1.25 -90 2.85 2.— 1.45																							
St-Maurice A. 7 15 11 — 3 53 7 35 2.40 1.70 1.20 3.85 2.70 1.95																							
pour Sion D. 7 22 11 10 4 20 7 50 6.65 4.70 3.35 10.65 7.50 5.35																							
pour Lausanne D. 7 55 11 15 5 40 9 — 7.80 5.50 3.90 12.50 8.80 6.25																							

St-Maurice-Bouveret-Genève.

Bateaux Genève-Bouveret et vice-versa. 25

	20	8	22	24	32	12	26	28	30	42	44
Genève D.	7 20	9 30	9 35	11 45	—	1 50	2 30	3 50	7 45	—	—
Cologny	7 30	—	9 45	11 55	—	—	2 40	6 05	7 55	—	—
La Belotte	7 39	—	9 55	12 04	—	—	2 49	6 15	8 04	—	—
Bellerive	7 47	—	10 03	12 12	—	—	2 57	6 23	8 12	—	—
Corsier	7 58	—	10 15	12 23	—	—	3 08	6 35	8 24	—	—
Anières	8 03	—	10 20	12 28	—	—	3 13	6 42	8 30	—	—
Hermance	8 13	—	10 32	12 38	—	—	3 23	6 53	8 40	—	—
Tougues	8 25	—	10 45	12 50	—	—	3 35	7 05	—	—	—
NYON	—	10 25	11 05	—	—	2 45	3 55	—	—	—	—
Nernier	8 45	—	—	—	—	—	4 15	—	—	—	—
Yvoire	8 53	—	11 30	—	—	—	4 23	7 38	—	—	—
Sciez	9 09	—	—	—	—	—	4 40	—	—	—	—
Anthy-Séchéx	9 14	—	—	—	—	—	4 45	—	—	—	—
THONON-I.-B	9 38	11 15	—	—	—	3 35	5 40	—	—	—	—
Amphion	10 07	—	—	—	—	5 55	42	—	—	—	—
EVIAN-I.-B.	11 —	11 50	—	—	3 05	4 05	5 55	—	—	—	7 30
Ouchy	—	12 30	—	—	—	4 45	6 30	—	—	—	—
Tourronde-L	11 15	—	—	—	3 21	—	—	—	—	—	7 45
Meillerie	11 29	—	—	—	3 36	—	—	—	—	—	7 59
St-Gingolph	11 51	—	—	—	4 —	—	—	—	—	5 25	8 22
Bouveret A	12 05	2 30	—	—	4 15	6 40	—	—	—	5 40	8 35

Vient d'Ouchy.
Départ à 2 h. 30.

Vient de Nyon.
Arrive à 8 h.

Vient d'Ouchy.
Départ à 6 h. 55.

Va sur Nernier et revient Genève rtr. gauche. V. course 43

	21	23	25	27	5	29	43	31	33	35	13	41
Bouveret D	5 50	—	—	—	8 30	9 20	—	—	—	2 50	3 15	5 10
St-Gingolph	6 —	—	—	—	—	9 33	—	—	—	3 03	—	5 25
Vevry Marché	6 25	—	—	—	9 35	—	—	—	—	—	4 20	—
La Tour	6 30	—	—	—	—	—	—	—	—	—	—	—
St-Gingolph	6 55	—	—	—	—	—	—	—	—	—	—	—
Meillerie	7 17	—	—	—	—	9 56	—	—	—	3 26	—	—
Tourronde-L	7 30	—	—	—	—	10 10	—	—	—	3 40	—	—
Ouchy	—	—	7 30	10 20	—	10 10	—	—	—	—	5 45	—
EVIAN-I.-B.	7 45	—	8 05	10 35	40 35	40 25	—	—	—	3 55	5 50	—
Amphion	—	—	8 18	—	—	—	—	—	—	4 08	—	—
THONON-I.-B	—	—	8 45	11 30	—	—	—	—	—	4 35	6 25	—
Anthy-Séchéx	—	—	9 09	—	—	—	—	—	—	5 —	—	—
Sciez	—	—	9 14	—	—	—	—	—	—	5 05	—	—
Yvoire	—	6 55	9 31	—	—	—	—	—	—	5 22	—	—
Nernier	—	7 05	9 39	—	—	—	—	—	—	5 30	—	—
NYON	—	7 25	—	12 20	—	—	—	—	—	5 50	7 15	—
Tougues	—	7 45	10 —	—	—	—	—	—	—	—	—	—
Hermance	6 40	7 58	10 12	—	—	—	—	—	—	6 10	—	—
Anières	6 22	8 12	10 22	—	—	—	—	—	—	6 22	—	—
Corsier	6 27	8 18	10 27	—	—	—	—	—	—	6 40	—	—
Bellerive	6 38	8 30	10 38	—	—	—	—	—	—	6 52	—	—
La Belotte	6 46	8 40	10 46	—	—	—	—	—	—	7 —	—	—
Cologny	6 53	8 50	10 55	—	—	—	—	—	—	7 10	—	—
Genève A.	7 10	9 10	11 10	1 15	—	—	—	—	—	7 25	8 40	—

Vient de Nyon.
Départ 6 h. 30.

Vient de Nyon.
Dép. 41 h. 05. V. course 22.

Corr. à Evian av. bat. 5 pr Thonon, Nyon et Genève et va à Ouchy, arr. 41 h., et correspond avec bateau direct pour Vevry, Terrilet et Villeneuve.

Dans tous les ports, heure de l'Europe Centrale.

	2	4	6	8	10	12	14	16	18	34	1 ^{re} classe		2 ^e classe		3 ^e cl.
Genève	D.	6 30	8 30	9 30	11 15	1 50	2 25	3 40	5 10	6 40	S. C.	D. C.	S. C.	D. C.	D. C.
Bellevue	—	6 48	—	—	11 33	—	2 45	4 —	—	6 —	0.80	1.20	0.40	0.60	0.60
Versoix	—	6 58	—	—	11 43	—	3 05	4 10	—	6 10	1.—	1.50	0.50	0.75	0.90
Coppet	—	7 13	—	—	11 58	—	3 20	4 25	—	6 25	1.30	1.95	0.60	0.90	1.20
Céligny	—	7 25	—	—	12 10	—	3 32	4 40	—	6 40	1.70	2.55	0.80	1.20	1.50
NYON	—	7 40	9 25	10 25	12 25	2 45	3 50	4 55	6 05	6 55	2.—	3.—	0.90	1.35	2.—
ROLLE	—	8 13	9 55	—	1 —	—	5 28	6 35	—	—	3.—	4.50	1.30	1.95	2.80
THONON-l.-B.	*6	—	—	11 15	—	3 35	—	—	7 50	—	3.60	5.40	1.80	2.70	—
ÉVIAN-les-B.	6 35	—	—	11 50	—	4 05	—	—	8 25	—	4.20	6.30	2.—	3.—	—
St-Prex	—	8 42	—	—	1 30	—	5 57	—	—	—	3.60	5.40	1.60	2.40	3.50
MORGES	—	8 55	10 32	—	1 43	—	6 10	7 12	—	—	4.—	6.—	1.70	2.55	3.80
St-Sulpice	—	9 09	—	—	1 58	—	6 24	—	—	—	4.60	6.90	1.90	2.85	—
Ouchy-Lausanne	7 15	9 30	11 05	12 30	2 20	4 45	6 45	7 45	9 —	—	5.—	7.50	2.—	3.—	4.60
Pully	7 22	—	—	—	2 27	—	6 51	—	Arr.	—	5.20	7.80	2.20	3.30	—
Lutry	7 30	9 40	—	—	2 34	—	6 58	—	—	—	5.40	8.10	2.30	3.45	5.—
Cully	7 44	9 53	—	—	2 48	—	7 13	—	—	—	5.80	8.70	2.40	3.60	5.30
Rivaz-S.-S.	7 58	10 08	—	—	3 03	—	7 28	—	—	—	6.10	9.15	2.60	3.90	5.60
VREVEY	Ga Hôtel	8 10	10 20	—	3 15	—	7 40	—	—	—	6.50	9.75	2.70	4.05	—
	Marché	8 15	10 25	11 50	1 20	3 20	7 45	8 30	—	—	6.50	9.75	2.70	4.05	6.—
	La Tour	8 20	10 30	11 55	1 25	3 25	7 50	8 35	—	—	6.50	9.75	2.70	4.05	6.—
Clarens	8 34	10 43	12 10	1 43	3 40	5 53	8 06	8 50	—	7.—	10.50	2.90	4.35	6.40	—
Montreux	8 38	10 48	12 14	1 50	3 44	5 59	8 11	8 54	—	—	7.20	10.80	2.90	4.35	6.50
Territet-Chillon	8 43	10 53	12 20	1 57	3 50	6 06	8 18	9 —	—	—	7.50	11.25	3.—	4.50	6.70
Villeneuve	8 55	11 05	12 30	2 08	4 —	6 18	8 30	9 10	—	—	7.50	11.25	3.—	4.50	6.80
Bouveret	9 20	11 30	—	2 30	4 25	6 40	—	—	—	—	7.50	11.25	3.—	4.50	—
St-Gingolph	9 33	11 40	—	3 03	—	—	—	—	—	—	—	—	—	—	—

Retour en chemin de fer.

Les courses 4, 8, 10, 12, sont en corresp. à Territet avec le chem. de fer Territet-Glion-Naye.
La course 8 touche Lutry à 12 h. 40, Cully à 12 h. 50 et Rivaz à 4 h. 05 le dimanche seulement.

Service entre OUCHY-LAUSANNE et ÉVIAN-LES-BAINS

Ouchy-Lausanne d.	7 30	10 20	12 35	2 30	5 15	6 55	Cont. sr Bouveret	7 55	Simple course	Double course
Evian-les-Bains a.	8 05	10 55	1 40	3 05	5 50	7 30	Arr. à 8 h. 33.	8 30	2.— 1.—	3.— 1.50 —
Evian-les-Bains d.	6 35	8 45	10 25	11 50	1 25	4 05	5 55	8 25	— —	— —
Ouchy-Lausanne a.	7 10	9 20	11 —	12 25	2 —	4 40	6 30	9 —	2.— 1.—	3.— 1.50 —

LA REVUE est en vente au Kiosque du débarcadère d'Ouchy et dans tous les kiosques de Genève.

1	5	3	7	9	11	13	15	17	19
St-Gingolph	8 30	8 30	—	—	1 05	1 20	1 45	2 25	6 45
Bouveret	8 50	8 50	10 40	12 45	1 20	1 40	2 15	3 00	6 45
Villeneuve	8 55	9 —	10 22	12 55	1 50	2 10	2 45	3 30	7 30
Territet-Chillon	6 03	9 07	10 30	1 02	1 57	2 32	3 07	3 42	7 37
Montreux	6 08	9 12	10 34	1 06	2 01	2 36	3 11	3 46	7 41
Clarens	6 25	9 30	10 50	1 20	2 15	2 50	3 25	4 00	7 45
Vevey	6 30	9 35	10 55	1 25	2 20	2 55	3 30	4 05	7 50
(La Tour	6 35	—	11 —	—	2 25	—	3 00	3 35	—
Marché	6 47	—	11 12	—	2 38	—	3 13	3 48	—
(G4 Hô el	7 —	—	11 27	—	2 53	—	3 28	4 03	—
Rivaz-S. S.	7 12	—	11 40	—	3 10	—	3 45	4 20	—
Cully	7 18	—	11 48	—	3 18	—	3 53	4 28	—
Lutry	7 30	10 20	12 —	2 10	3 30	5 45	6 55	8 05	8 45
Pully	10 20	10 25	—	—	—	5 50	—	—	—
Ouchy-Lausanne	10 55	—	—	—	—	6 25	—	—	—
EVIAN-les-B.	11 30	—	—	—	—	—	—	—	—
THONON-l.-B.	7 46	10 40	12 45	—	3 46	—	—	—	—
St-Sulpice	8 —	10 55	12 30	—	4 —	—	7 20	—	—
MORGES	8 13	11 08	12 43	—	4 13	—	—	—	—
St-Prex	8 42	11 37	1 12	—	4 42	—	7 57	—	—
ROLLE	9 15	12 20	1 30	3 30	5 15	7 15	8 25	—	—
NYON	9 30	12 45	2 —	—	5 30	—	—	—	—
Céligny	9 45	—	2 15	—	5 45	7 35	—	—	—
Coppet	10 —	—	2 31	—	6 —	7 45	—	—	—
Versoix	10 10	1 16	2 40	—	6 10	—	—	—	—
Bellevue	10 10	1 25	—	—	—	—	—	—	—
Genève	A. 10 30	1 45	1 45	3 —	4 25	6 30	8 40	9 20	—

Des 45 août celle course s'arrêtera à Evian.

Dimanches et jours de fête.

SENTIER-ROCHERAY-PONT

Horaires d'été.

SENTIER-ROCHERAY	20	20	20	20	20	20	20	20	20
Grosjean-Bourg	8 30	8 40	8 50	9 00	9 10	9 20	9 30	9 40	9 50
Lieu	8 40	8 50	9 00	9 10	9 20	9 30	9 40	9 50	10 00
Abbaye	8 50	9 00	9 10	9 20	9 30	9 40	9 50	10 00	10 10
Pont	9 00	9 10	9 20	9 30	9 40	9 50	10 00	10 10	10 20
Abbaye	9 10	9 20	9 30	9 40	9 50	10 00	10 10	10 20	10 30
Lieu	9 20	9 30	9 40	9 50	10 00	10 10	10 20	10 30	10 40
Grosjean-Bourg	9 30	9 40	9 50	10 00	10 10	10 20	10 30	10 40	10 50
SENTIER-ROCHERAY	9 40	9 50	10 00	10 10	10 20	10 30	10 40	10 50	11 00

Les courses 5, 11, 13, 15, 17, sont en corresp. à Territet avec le chem. de fer Territet-Glion-Naye. La course 13 touche Bellevue à 7 h. 55 le dimanche et le jeudi seulement.

Chemin de fer électrique ORBE-CHAVORNAY et vice-versà.

Orbe	dép.	5 58	6 45	8 10	9 05	11 35	12 50	2 35	3 30	5 55	6 37	9 —	9 44
Chavornay	arr.	6 12	6 59	8 24	9 19	11 49	1 04	2 49	3 44	6 09	6 51	9 14	9 58
Chavornay	dép.	6 23	7 13	8 35	9 30	12 —	1 15	3 —	3 55	6 17	6 58	9 24	10 08
Orbe	arr.	6 40	7 30	8 52	9 47	12 17	1 32	3 17	4 12	6 34	7 15	9 41	10 25

Lac de Joux.

BATEAUX MORAT-Vully-NEUCHATEL Pris des places

	de Morat.									
	<i>Simple c.</i>									
Morat <i>Dép.</i>	5 30	—	9 55	10 45	1 30	—	4 20	—	6 —	—
Molier	5 45	—	10 10	—	1 50	—	4 35	—	—	-50 -30
Praz	5 50	—	10 15	—	1 50	—	4 40	—	—	-50 -30
Sugiez	6 05	—	—	11 05	2 20	—	—	—	6 20	-50 -30
La Sauge	6 35	—	—	11 45	2 55	—	—	—	6 50	-70 -50
Cudrefin	6 55	9 —	—	12 —	—	—	—	—	5 30	1. — -80
Poste d'Aranches	6 40	—	—	—	—	—	—	—	—	—
Saint-Blaise *	—	9 25	—	—	—	—	—	—	5 55	1.60 1.20
Neuchâtel <i>a.</i>	7 30	9 40	—	12 35	3 45	—	—	—	6 10	7 30 2. — 1.50

NEUCHATEL-Vully-MORAT de Neuch.

	Double c										
	<i>Simple c.</i>										
Neuchâtel	5 30	—	8 —	8 20	—	10 20	2 05	—	4 45	6 30	—
Saint-Blaise *	—	—	—	8 35	—	—	2 20	—	5 —	—	-60 -40
Cudrefin	—	—	—	9 —	—	10 45	2 45	—	5 25	6 55	1.50 1.20
Poste pr Aranch.	—	—	—	—	—	—	—	—	6 —	—	—
La Sauge	6 05	—	8 30	—	—	11 05	3 05	—	—	7 20	1.80 1.30
Sugiez	6 50	—	9 45	—	—	11 50	3 50	—	—	8 05	2.70 2. —
Praz	7 10	—	—	—	10 15	12 10	—	4 40	—	8 25	3. — 2.20
Molier	7 15	—	—	—	10 10	12 15	—	4 35	—	8 30	3. — 2.20
Morat <i>arr.</i>	7 30	—	9 35	—	10 30	12 30	4 15	4 55	—	8 45	3. — 2.20

* La Société se réserve la faculté de pouvoir modifier les services de la station de St-Blaise dès que le Tramway sera en exploitation.

BATEAUX ESTAVAYER-NEUCHATEL.

Prix des places d'Estavayer.

	Simple course.		Double course.	
Estavayer <i>d.</i>	5 30	10 50	4 50	—
Chevroux	6 —	10 05	—	-60 -40 —
Portalban	6 20	—	—	-80 -60 —
Chez-le-Bart	—	11 45	5 45	1.20 -90 —
Treytel *	—	—	—	1.80 1.30 —
Cortaillod	7 —	11 40	5 40	1.40 1. — —
Bied *	—	—	—	— — —
Auvernier	7 20	12 —	6 —	1.80 1.30 —
Serrières	7 30	12 10	6 40	2. — 1.50 —
Neuchâtel <i>a.</i>	7 40	12 25	6 20	2. — 1.50 —

NEUCHATEL-ESTAVAYER

Neuchâtel <i>d.</i>	8 —	—	9 —	6 35
Serrières	8 10	—	9 40	6 45
Auvernier	8 20	—	9 20	6 55
Bied *	—	—	—	—
Cortaillod	8 40	—	9 40	7 15
Troytel *	—	—	—	—
Chez-le-Bart	9 05	—	3 05	—
Portalban	—	—	—	7 55
Chevroux	10 05	—	—	8 15
Estavayer <i>a.</i>	9 35	—	3 35	8 45

* Les stations du Bied et de Treytel ne seront desservies, dans les deux directions, que lorsqu'il y aura des passagers à prendre ou à descendre et suivant les signaux convenus.

Heure de l'Europe Centrale.

		POSTES								PRIX										
		ALLER			RETOUR					des										
Départs		DE		A		Arrivées		Départs		A		Arrivées		places						
Matin	Soir					Matin	Soir					Matin	Soir							
7.—	4.—	Aigle (Gare)	Ollon	8.40	5.05	5.55	5.35	Ollon	Aigle (Gare)	6.20	6.—	—	—	—	—					
10.40	7.—			11.35	7.50	10.55	5.30			14.20	6.—	—	—	—	—	—	—	—		
10.40	—			—	5.40	12.—	—			—	—	—	—	—	—	—	—	—	—	
10.40	—			—	Sépey	—	1.25			10.15	4.15	Sépey	—	—	—	—	—	—	—	
—	4.—			—	Diablerets	—	6.45			—	—	Diablerets	—	—	—	—	—	—	—	
10.40	—			—	—	—	3.45			8.30	—	—	—	—	—	—	—	—	—	
—	4.—			—	—	—	8.40			—	2.30	—	—	—	—	—	—	—	—	
10.40	—			—	Leysin Gd-Hôtel	—	3.35			9.15	3.15	Leysin Gd-Hôtel	—	—	—	—	—	—	—	
—	4.—			—	—	—	8.55			—	—	—	—	—	—	—	—	—	—	
10.40	—			—	Mosses	—	3.15			—	2.55	Mosses	—	—	—	—	—	—	—	
10.40	—	—	Villars	—	3.—	9.20	—	Villars	—	—	—	—	—	—	—					
—	4.—	—	—	—	8.30	—	4.—	—	—	—	—	—	—	—	—					
7.10	—	Allaman	Gimel	9.15	—	—	5.—	Gimel	Allaman	—	6.—	—	—	—	—					
7.10	3.55			10.05	6.40	9.—	4.20	Bière		—	—	—	—	—	—	—	—			
7.10	1.30			7.40	1.55	6.25	12.50	Aubonne		—	—	—	—	—	—	—	—			
9.30	2.35			10.—	3.05	8.45	2.—	—		—	—	—	—	—	—	—	—			
11.20	3.55			11.50	4.25	10.35	3.10	—		—	—	—	—	—	—	—	—	—		
—	7.25			—	7.55	—	6.25	—		—	—	—	—	—	—	—	—	—		
—	9.05			—	9.35	—	8.15	—		—	—	—	—	—	—	—	—	—		
7.45	6.—			Arnex	Orbe	8.05	6.20	7.05		5.20	Orbe	Arnex	7.30	5.45	—	—	—	—		
7.45	6.—					9.35	7.50	5.55		—	Baulmes		—	—	—	—	—	—	—	—
—	—					—	—	11.20		—	—		—	—	—	—	—	—	—	—
5.—	1.30	6.40	3.10			8.30	6.25	Cudrefin	Avenches	10.10	8.05		—	—	—	—	—	—		
—	5.20	—	7.50			6.50	—	Combremont		—	—		—	—	—	—	—	—	—	
10.55	—	—	Gryon			—	2.20	9.50		3.50	Gryon		—	—	—	—	—	—	—	
—	4.05	—	—			—	7.35	—		—	—		—	—	—	—	—	—	—	
10.55	—	—	Les Plans			—	1.50	9.40		3.40	Les Plans		—	—	—	—	—	—	—	
—	4.05	—	—			—	7.10	—		—	—		—	—	—	—	—	—	—	
—	4.05	—	Monthey			—	5.—	—		4.45	Monthey		—	—	—	—	—	—	—	
8.40	5.30	Bulle	Charmey	10.25	7.15	8.30	6.15	Charmey		Bulle	10.15	8.—	—	—	—	—				
7.35	—			10.—	—	—	5.45	Châtel-St-Denis			—	—	—	—	—	—	—	—		

Départs		DE	A	Arrivées		Départs		DE	A	Arrivées		PRIX des places
Matin	Soir			Matin	Soir	Matin	Soir			Matin	Soir	
7.—	5.45	Château d'Ex	Bulle	10.05	8.20	8.45	2.30	Bulle	Château d'Ex	12.20	6.05	5 70
10.40	—	»	»	—	1.45	—	5.20	»	»	—	8.55	—
12.30	—	»	Gessenay	—	1.50	5.30	—	Gessenay	»	6.50	—	2 35
—	9.05	»	»	—	10.25	—	3.45	»	»	—	5.05	—
7.40	—	Chavornay	Echallens	8.30	—	—	4.55	Echallens	Chavornay	—	6.40	1 65
7.40	7.25	Concise	Provence	8.40	8.25	5.20	5.—	Provence	Concise	5.50	5.30	— 95
6.—	5.55	Cossonay gare	L'Isle	10.15	8.05	7.—	6.25	L'Isle	Cossonay gare	8.45	8.45	1 60
6.—	—	»	Le Pont	—	1.05	—	4.10	Le Pont	»	—	8.45	3 60
—	5.55	»	Montricher	—	8.50	6.15	—	Montricher	»	8.45	—	2 25
—	5.55	»	Mollens	—	9.15	5.50	—	Mollens	»	8.45	—	2 65
6.—	—	»	Mont-la-ville	11.10	—	—	5.55	Mont-la-ville	»	—	8.45	2 10
—	5.55	»	Bière	—	10.—	5.10	—	Bière	»	8.45	—	2 40
10.20	—	Croy	Orbe	11.—	—	—	5.—	Orbe	Croy	—	6.—	— 95
10.25	6.15	»	Vaulion	11.55	7.45	6.30	5.40	Vaulion	»	7.20	6.—	1 45
—	6.15	»	La Praz	—	7.40	6.35	—	La Praz	»	7.20	—	—
9.40	4.30	Echallens	Yverdon	12.—	6.30	7.10	7.—	Yverdon	Echallens	9.25	10.40	1 50
—	5.—	»	Moudon	—	7.15	7.30	—	Moudon	»	9.45	—	1 45
—	4.55	»	Orbe	—	6.40	6.35	—	Orbe	»	8.30	—	2 15
—	4.45	»	Mézières	—	7.50	6.40	—	Mézières	»	9.—	—	—
7.30	3.30	Gland	Begnins	8.—	3.55	5.55	2.50	Begnins	Gland	6.20	3.45	— 50
11.45	6.35	»	»	12.15	7.05	8.25	8.45	»	»	8.50	9.10	—
—	10.35	»	»	—	11.05	10.50	—	»	»	11.15	—	—
—	3.30	»	St-Georges	—	6.40	7.40	—	St-Georges	»	8.50	—	2 05
10.—	7.15	Grandson	Bonvillars	10.40	7.55	11.40	8.30	Bonvillars	Grandson	12.10	9.—	— 75
—	7.20	»	Vuittebœuf	—	9.15	6.30	—	Vuittebœuf	»	8.20	—	1 50
—	5.30	Lausanne	Mézières	—	7.55	6.05	—	Mézières	Lausanne	7.50	—	— 20
—	5.30	»	Servion	—	7.50	6.—	—	Servion	»	7.50	—	2 05
7.—	12.40	»	Pully	7.15	12.25	7.25	12.30	Pully	»	7.55	4.—	— 40
9.10	5.20	»	»	—	9.25	5.35	9.30	»	»	10.—	6.45	—
8.40	6.30	»	Le Mont	9.25	7.15	6.50	5.—	Le Mont	»	7.30	5.40	— 85
—	6.30	»	Poliez-Pittet	—	8.45	5.25	—	Poliez-Pittet	»	7.30	—	1 85

ALLER		POSTES						RETOUR		PRIX des places		
Départs		DE	A	Arrivées		Départs		DE	A		Arrivées	
Matin	Soir			Matin	Soir	Matin	Soir				Matin	Soir
—	6.20	La Sarraz	La Praz	—	8.10	6.—	—	La Praz	La Sarraz	7.15	—	1 35
41.30	5.10	Monthey	Champéry	2.45	8.25	8.30	3.30	Champéry	Monthey	10.—	5.—	2 80
7.30	5.20	»	St-Triphon	8.—	5.50	10.40	7.10	St-Triphon	»	11.10	7.10	— 65
7.40	4.30	Morat	Fribourg	9.50	6.40	8.—	5.30	Fribourg	Morat	10.—	7.30	2 30
—	6.25	Morges	L'Isle	—	8.55	5.15	—	L'Isle	Morges	7.15	—	2 45
—	6.25	»	Pampigny	—	8.10	5.55	—	Pampigny	»	7.15	—	1 70
—	6.25	»	Yens	—	7.45	6.20	—	Yens	»	7.10	—	1 20
—	6.30	»	Bière	—	9.10	5.25	—	Bière	»	7.15	—	2 55
7.30	6.30	Moudon	Thierrens	—	8.25	5.—	—	Thierrens	Moudon	6.35	—	1 85
7.50	—	»	Sottens	8.30	7.30	5.55	6.35	Sottens	»	6.35	7.15	— 95
7.15	3.30	Nyon-gare	Mézières	9.15	—	—	8.05	Mézières	»	—	9.05	1 20
7.45	3.30	»	St-Cergues	10.15	6.—	9.55	7.50	St-Cergues	Nyon-gare	11.—	9.—	2 55
7.45	—	»	La Cure	11.25	7.05	9.—	6.55	La Cure	»	14.—	9.—	3 95
7.40	3.30	»	Brassus	—	2.—	—	4.20	Brassus	»	—	9.—	6 55
7.40	3.30	»	Crassier	8.25	4.15	9.05	5.05	Crassier	»	9.15	5.45	— 95
41.25	6.30	»	Divonne	8.40	4.30	8.45	4.45	Divonne	»	9.15	5.15	1 35
7.15	3.30	»	Gingins	12.15	7.20	8.50	4.35	Gingins	»	9.35	5.20	1 10
11.25	6.30	»	Trélex	8.15	4.—	8.35	4.20	Trélex	»	9.35	5.20	1 45
—	5.40	»	»	12.35	7.40	10.35	8.30	»	»	11.—	9.—	— 85
41.35	—	Ollon	Arzier	—	8.—	7.—	—	Arzier	Ollon	8.15	—	1 85
—	5.05	»	Chesières	—	2.30	9.40	—	Chesières	»	10.55	—	2 25
8.25	6.40	Orbe	Baulmes	9.35	7.50	5.55	4.20	Baulmes	Orbe	—	5.35	—
—	—	»	»	—	—	11.20	—	»	»	12.20	—	1 10
7.40	—	»	Yverdon	8.40	—	—	3.35	Yverdon	»	—	5.05	1 85
—	3.15	»	Ballaigues	—	5.30	6.30	—	Ballaigues	»	7.30	—	1 75
—	1.—	Oron-gare	Mézières	—	4.55	11.10	—	Mézières	Oron-gare	12.15	—	1 35
7.50	3.40	Palézieux-G.	Châtel-St-Denis	8.40	4.—	5 20	2.05	Châtel-St-Denis	Palézieux-G.	6.10	2.55	— 85
—	7.10	»	»	—	8.—	—	4.10	»	»	—	5.30	—
6.05	—	Payerne	Romont-gare	8.35	—	—	6.35	Romont-gare	Payerne	—	8.35	2 —

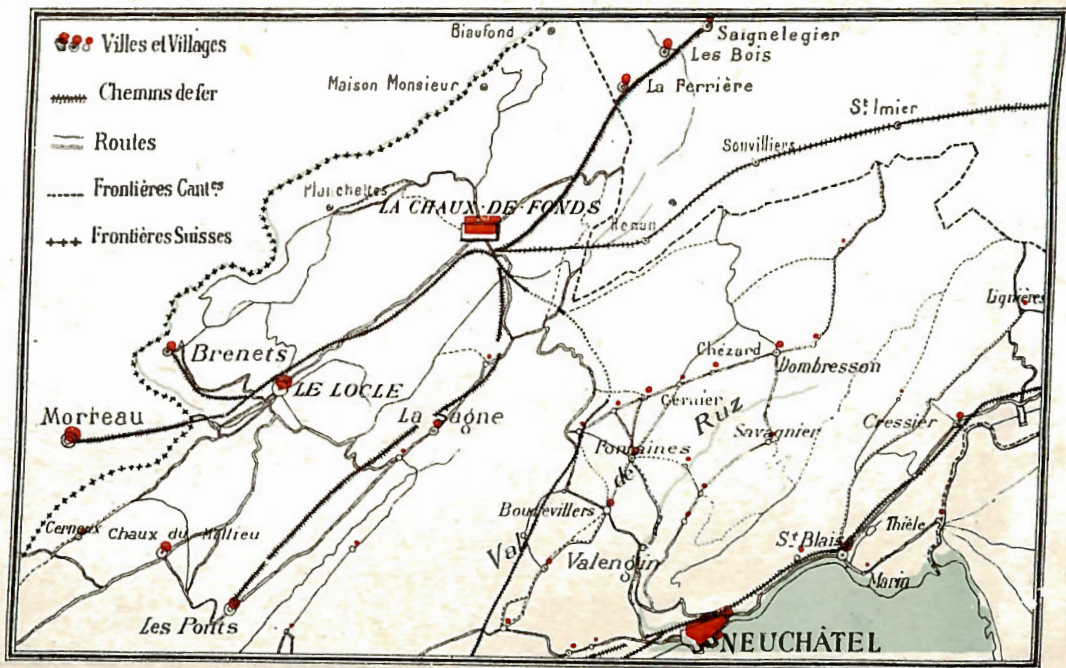
ALLER				POSTES				RETOUR				PRIX des places	
Départs		DE	A	Arrivées		Départs		DE	A	Arrivées			
Matin	Soir			Matin	Soir	Matin	Soir			Matin	Soir		
11.30	8.20	Pont	Le Lieu	12.10	9.—	12.45	4.40	Le Lieu	Pont	1.25	5.20	—	70
11.30	8.20	»	Le Solliat	12.40	9.30	12.15	4.40	Le Solliat	»	1.25	5.20	1	35
11.30	8.20	»	Le Sentier	1.—	9.50	12.—	3.55	Le Sentier	»	1.25	5.20	1	60
11.30	8.20	»	Lieu	1.10	10.—	11.45	3.40	Orient-de-l'O.	»	1.25	5.20	1	60
11.30	8.20	»	Orient-de-l'O.	1.40	10.—	11.45	3.40	Orient-de-l'O.	»	1.25	5.20	2	50
11.30	8.20	»	Brassus	1.30	10.20	11.25	3.20	Brassus	»	5.50	—	—	45
—	4.15	Pont	L'Abbaye	—	4.35	5.30	—	L'Abbaye	Pont	5.50	—	—	45
—	4.15	»	Les Bioux	—	5.20	4.45	—	Les Bioux	»	5.50	—	1	60
—	4.15	»	Orient-de-l'O.	—	5.40	4.25	—	Orient-de-l'O.	»	5.50	—	1	60
—	4.15	»	Le Sentier	—	5.55	4.15	—	Le Sentier	»	5.50	—	2	50
—	4.15	»	Brassus	—	6.15	3.50	—	Brassus	»	5.50	—	1	25
—	4.15	»	Bioux	—	8.30	6.30	—	Gimel	Rolle	7.45	—	1	90
—	6.40	Rolle	Gimel	—	9.40	5.50	—	St-Georges	»	7.45	—	—	70
—	6.40	»	St-Georges	—	9.40	5.50	—	St-Georges	»	7.45	—	—	70
12.—	5.50	Ste-Croix	Bullet	12.45	6.35	10.25	4.25	Bullet	Ste-Croix	11.—	5.—	—	60
7.50	5.50	»	Auberson	8.20	6.20	6.30	3.30	Auberson	»	7.—	4.—	—	60
12.—	—	»	»	12.30	—	10.15	—	»	»	10.45	—	—	85
—	2.—	Sépey	Diablerets	—	3.45	8.30	—	Diablerets	Sépey	10.—	—	—	85
—	6.55	»	»	—	8.40	—	2.30	»	»	—	—	—	80
—	1.35	»	Leysin Gd-Hôtel	—	3.35	9.15	3.15	Leysin Gd-Hôtel	»	10.05	4.05	1	80
—	6.55	»	»	—	8.55	—	—	»	»	—	—	—	90
11.05	3.15	Vallorbe-gare	Ballaigues	12.—	4.40	6.10	1.20	Ballaigues	Vallorbe-gare	6.55	2.05	—	90
—	6.55	»	»	—	7.50	—	5.50	»	»	—	6.35	—	90
4.30	1.15	Vevey-ville	Chexbres-gare	5.45	2.30	9.50	1.25	Chexbres-gare	Vevey-ville	10.35	2.10	1	—
—	7.40	»	»	—	8.25	—	7.25	»	»	—	8.10	—	—
10.—	6.25	»	Blonay	11.10	7.35	7.50	1.50	Blonay	»	8.30	2.30	1	—
1.—	5.—	»	Châtel-St-D.	—	7.50	7.45	—	Châtel-St-D.	»	9.50	—	1	80
0.30	7.—	Villeneuve	Vouvry	11.45	8.15	7.05	4.45	Vouvry	Villeneuve	8.20	6.—	—	80
—	7.—	Yverdon	Thierrens	—	10.10	6.—	—	Thierrens	Yverdon	8.30	—	2	05
8.—	2.50	Brigue	Simplon	1.20	8.10	—	1.05	Simplon	Brigue	—	4.50	—	8.10
—	—	»	»	—	—	—	6.—	»	»	—	9.45	—	—
6.45	—	»	Gletsch	—	2.—	8.30	—	Gletsch	»	—	1.30	10	80
—	2.40	»	»	—	9.55	—	2.40	»	»	—	7.40	—	—

CHOCOLAT



SUCHARD

0.00
2.40
9.35
Gletsch
6.45
9.60









5.25f. 4.13

B 4/3